

ОПИСАНИЕ МЕСТОПОЛОЖЕНИЯ ГРАНИЦ

граница станицы Новоминской Новоминского сельского поселения Каневского района

(наименование объекта, местоположение границ которого описано (далее - объект))

ОПИСАНИЕ МЕСТОПОЛОЖЕНИЯ ГРАНИЦ
граница станицы Новоминской Новоминского сельского поселения Каневского района
(наименование объекта, местоположение границ которого описано)

№ п/п	Содержание	Номера листов
1	2	3
1	Сведения об объекте	3
2	Сведения о местоположении границ объекта	4
3	Сведения о местоположении измененных (уточненных) границ объекта	209
4	План границ	210

ОПИСАНИЕ МЕСТОПОЛОЖЕНИЯ ГРАНИЦ
граница станицы Новоминской Новоминского сельского поселения Каневского района
(наименование объекта, местоположение границ которого описано)

Сведения об объекте

№ п/п	Характеристики объекта	Описание характеристик
1	2	3
1	Местоположение объекта	Краснодарский край, р-н Каневской, ст-ца Новоминская
2	Площадь объекта ± величина погрешности определения площади ($P \pm \Delta P$)	17712539±36825 кв.м
3	Иные характеристики объекта	—

ОПИСАНИЕ МЕСТОПОЛОЖЕНИЯ ГРАНИЦ

граница станицы Новоминской Новоминского сельского поселения Каневского района

(наименование объекта, местоположение границ которого описано)

Сведения о местоположении границ объекта**1. Система координат МСК 23, зона 1****2. Сведения о характерных точках границ объекта**

Обозначение характерных точек границ	Координаты, м		Метод определения координат характерной точки	Средняя квадратическа я погрешность положения характерной точки (M _t), м	Описание обозначения точки на местности (при наличии)
	X	Y			
1	2	3	4	5	6
1	622549.15	1373530.40	Картометрический метод	2.50	—
2	622590.01	1373558.94	Картометрический метод	2.50	—
3	622400.94	1373830.32	Картометрический метод	2.50	—
4	622391.15	1373818.61	Картометрический метод	2.50	—
5	622327.77	1373728.63	Картометрический метод	2.50	—
6	622275.09	1373689.91	Картометрический метод	2.50	—
7	622336.15	1373610.81	Картометрический метод	2.50	—
8	622365.97	1373572.18	Картометрический метод	2.50	—
9	622451.10	1373461.91	Картометрический метод	2.50	—
1	622549.15	1373530.40	Картометрический метод	2.50	—
10	621427.74	1372089.66	Картометрический метод	2.50	—
11	621430.69	1372314.69	Картометрический метод	2.50	—
12	621432.78	1372346.80	Картометрический метод	2.50	—
13	621437.92	1372384.81	Картометрический метод	2.50	—
14	621488.37	1372601.92	Картометрический метод	2.50	—
15	621552.94	1372609.85	Картометрический метод	2.50	—
16	621552.32	1372614.79	Картометрический метод	2.50	—
17	621785.28	1372643.39	Картометрический метод	2.50	—
18	621812.98	1372977.54	Картометрический метод	2.50	—

ОПИСАНИЕ МЕСТОПОЛОЖЕНИЯ ГРАНИЦ
граница станицы Новоминской Новоминского сельского поселения Каневского района
(наименование объекта, местоположение границ которого описано)

Сведения о местоположении границ объекта

1	2	3	4	5	6
19	621820.47	1373070.50	Картометрический метод	2.50	—
20	621795.68	1373093.94	Картометрический метод	2.50	—
21	621710.50	1373088.08	Картометрический метод	2.50	—
22	621702.67	1373131.40	Картометрический метод	2.50	—
23	621687.64	1373176.07	Картометрический метод	2.50	—
24	621678.79	1373213.67	Картометрический метод	2.50	—
25	621674.37	1373233.13	Картометрический метод	2.50	—
26	621669.99	1373247.54	Картометрический метод	2.50	—
27	621609.75	1373213.61	Картометрический метод	2.50	—
28	621590.03	1373199.15	Картометрический метод	2.50	—
29	621583.36	1373194.26	Картометрический метод	2.50	—
30	621578.73	1373190.86	Картометрический метод	2.50	—
31	621553.00	1373163.13	Картометрический метод	2.50	—
32	621466.05	1373091.41	Картометрический метод	2.50	—
33	621422.16	1373065.07	Картометрический метод	2.50	—
34	621392.25	1373044.68	Картометрический метод	2.50	—
35	621384.45	1373030.81	Картометрический метод	2.50	—
36	621380.83	1373028.79	Картометрический метод	2.50	—
37	621400.04	1372999.91	Картометрический метод	2.50	—
38	621404.99	1372992.34	Картометрический метод	2.50	—
39	621326.89	1372924.96	Картометрический метод	2.50	—
40	621295.28	1372983.25	Картометрический метод	2.50	—
41	621233.61	1372956.37	Картометрический метод	2.50	—
42	621115.76	1372917.47	Картометрический метод	2.50	—
43	621045.25	1372897.60	Картометрический метод	2.50	—

ОПИСАНИЕ МЕСТОПОЛОЖЕНИЯ ГРАНИЦ
граница станицы Новоминской Новоминского сельского поселения Каневского района
(наименование объекта, местоположение границ которого описано)

Сведения о местоположении границ объекта

1	2	3	4	5	6
44	620981.76	1372889.72	Картометрический метод	2.50	—
45	620967.20	1372887.30	Картометрический метод	2.50	—
46	620972.12	1372590.01	Картометрический метод	2.50	—
47	620963.67	1372576.22	Картометрический метод	2.50	—
48	620606.73	1372523.87	Картометрический метод	2.50	—
49	620551.85	1372517.41	Картометрический метод	2.50	—
50	620548.10	1372516.60	Картометрический метод	2.50	—
51	620504.04	1372509.28	Картометрический метод	2.50	—
52	620440.17	1372501.22	Картометрический метод	2.50	—
53	620389.60	1372493.39	Картометрический метод	2.50	—
54	620386.32	1372492.33	Картометрический метод	2.50	—
55	620351.96	1372487.06	Картометрический метод	2.50	—
56	620335.09	1372489.80	Картометрический метод	2.50	—
57	620310.10	1372485.74	Картометрический метод	2.50	—
58	620234.74	1372464.33	Картометрический метод	2.50	—
59	620184.13	1372448.70	Картометрический метод	2.50	—
60	620167.41	1372440.03	Картометрический метод	2.50	—
61	620064.30	1372356.38	Картометрический метод	2.50	—
62	619945.65	1372349.64	Картометрический метод	2.50	—
63	619944.49	1372303.97	Картометрический метод	2.50	—
64	619940.17	1372303.81	Картометрический метод	2.50	—
65	619933.72	1372003.65	Картометрический метод	2.50	—
66	620024.61	1372001.78	Картометрический метод	2.50	—
67	620079.45	1372000.65	Картометрический метод	2.50	—
68	620079.57	1372004.55	Картометрический метод	2.50	—

ОПИСАНИЕ МЕСТОПОЛОЖЕНИЯ ГРАНИЦ
граница станицы Новоминской Новоминского сельского поселения Каневского района
(наименование объекта, местоположение границ которого описано)

Сведения о местоположении границ объекта

1	2	3	4	5	6
69	620197.53	1372003.91	Картометрический метод	2.50	—
70	620244.28	1372004.74	Картометрический метод	2.50	—
71	620244.23	1372017.86	Картометрический метод	2.50	—
72	620233.96	1372167.13	Картометрический метод	2.50	—
73	620229.13	1372237.36	Картометрический метод	2.50	—
74	620176.16	1372239.30	Картометрический метод	2.50	—
75	620148.73	1372244.60	Картометрический метод	2.50	—
76	620138.81	1372249.10	Картометрический метод	2.50	—
77	620132.71	1372264.36	Картометрический метод	2.50	—
78	620134.25	1372288.62	Картометрический метод	2.50	—
79	620140.61	1372307.40	Картометрический метод	2.50	—
80	620158.88	1372330.96	Картометрический метод	2.50	—
81	620165.43	1372339.98	Картометрический метод	2.50	—
82	620188.89	1372364.78	Картометрический метод	2.50	—
83	620217.83	1372383.31	Картометрический метод	2.50	—
84	620246.73	1372398.06	Картометрический метод	2.50	—
85	620286.86	1372403.63	Картометрический метод	2.50	—
86	620313.33	1372404.83	Картометрический метод	2.50	—
87	620358.87	1372420.14	Картометрический метод	2.50	—
88	620426.68	1372433.30	Картометрический метод	2.50	—
89	620494.49	1372446.47	Картометрический метод	2.50	—
90	620830.77	1372513.97	Картометрический метод	2.50	—
91	620831.41	1372508.15	Картометрический метод	2.50	—
92	620826.98	1372155.96	Картометрический метод	2.50	—
93	620828.10	1372116.65	Картометрический метод	2.50	—

ОПИСАНИЕ МЕСТОПОЛОЖЕНИЯ ГРАНИЦ
граница станицы Новоминской Новоминского сельского поселения Каневского района
(наименование объекта, местоположение границ которого описано)

Сведения о местоположении границ объекта

1	2	3	4	5	6
94	620770.59	1372116.71	Картометрический метод	2.50	—
95	620769.51	1371999.01	Картометрический метод	2.50	—
96	620769.48	1371995.55	Картометрический метод	2.50	—
97	620806.57	1371998.78	Картометрический метод	2.50	—
98	620811.29	1372000.99	Картометрический метод	2.50	—
99	620811.51	1372010.22	Картометрический метод	2.50	—
100	620826.60	1372010.19	Картометрический метод	2.50	—
101	620826.57	1371998.63	Картометрический метод	2.50	—
102	621170.09	1371995.75	Картометрический метод	2.50	—
103	621218.07	1371995.34	Картометрический метод	2.50	—
104	621241.91	1371994.98	Картометрический метод	2.50	—
105	621269.83	1371994.38	Картометрический метод	2.50	—
106	621343.76	1371992.55	Картометрический метод	2.50	—
107	621395.09	1371991.74	Картометрический метод	2.50	—
108	621402.94	1371991.97	Картометрический метод	2.50	—
109	621405.42	1371995.08	Картометрический метод	2.50	—
110	621423.76	1371994.76	Картометрический метод	2.50	—
111	621424.72	1372064.10	Картометрический метод	2.50	—
10	621427.74	1372089.66	Картометрический метод	2.50	—
112	621492.20	1372978.68	Картометрический метод	2.50	—
113	621492.83	1372982.63	Картометрический метод	2.50	—
114	621487.89	1372983.41	Картометрический метод	2.50	—
115	621487.26	1372979.46	Картометрический метод	2.50	—
112	621492.20	1372978.68	Картометрический метод	2.50	—

ОПИСАНИЕ МЕСТОПОЛОЖЕНИЯ ГРАНИЦ
граница станицы Новоминской Новоминского сельского поселения Каневского района
(наименование объекта, местоположение границ которого описано)

Сведения о местоположении границ объекта

1	2	3	4	5	6
116	621112.44	1372766.08	Картометрический метод	2.50	—
117	621112.44	1372770.08	Картометрический метод	2.50	—
118	621108.44	1372770.08	Картометрический метод	2.50	—
119	621108.44	1372766.08	Картометрический метод	2.50	—
116	621112.44	1372766.08	Картометрический метод	2.50	—
120	622001.50	1373677.47	Картометрический метод	2.50	—
121	622010.11	1373694.49	Картометрический метод	2.50	—
122	622029.95	1373720.89	Картометрический метод	2.50	—
123	622051.58	1373726.42	Картометрический метод	2.50	—
124	622052.14	1373731.19	Картометрический метод	2.50	—
125	622090.35	1373743.11	Картометрический метод	2.50	—
126	622115.54	1373750.97	Картометрический метод	2.50	—
127	622131.11	1373761.05	Картометрический метод	2.50	—
128	622135.53	1373764.71	Картометрический метод	2.50	—
129	622143.49	1373796.10	Картометрический метод	2.50	—
130	622170.23	1373819.22	Картометрический метод	2.50	—
131	622170.24	1373819.22	Картометрический метод	2.50	—
132	622162.09	1373849.69	Картометрический метод	2.50	—
133	622197.58	1373877.91	Картометрический метод	2.50	—
134	622215.71	1373850.24	Картометрический метод	2.50	—
135	622180.72	1373822.74	Картометрический метод	2.50	—
136	622202.70	1373798.37	Картометрический метод	2.50	—
137	622294.16	1373865.36	Картометрический метод	2.50	—
138	622305.58	1373873.42	Картометрический метод	2.50	—

ОПИСАНИЕ МЕСТОПОЛОЖЕНИЯ ГРАНИЦ
граница станицы Новоминской Новоминского сельского поселения Каневского района
(наименование объекта, местоположение границ которого описано)

Сведения о местоположении границ объекта

1	2	3	4	5	6
139	622334.51	1373894.87	Картометрический метод	2.50	—
140	622377.36	1373925.68	Картометрический метод	2.50	—
141	622391.59	1373936.22	Картометрический метод	2.50	—
142	622389.71	1373938.46	Картометрический метод	2.50	—
143	622569.55	1374096.04	Картометрический метод	2.50	—
144	622564.09	1374106.17	Картометрический метод	2.50	—
145	622673.15	1374176.51	Картометрический метод	2.50	—
146	622650.44	1374229.06	Картометрический метод	2.50	—
147	622650.44	1374229.07	Картометрический метод	2.50	—
148	622650.42	1374229.12	Картометрический метод	2.50	—
149	622645.22	1374241.17	Картометрический метод	2.50	—
150	622639.94	1374255.42	Картометрический метод	2.50	—
151	622575.67	1374217.10	Картометрический метод	2.50	—
152	622550.45	1374204.38	Картометрический метод	2.50	—
153	622513.21	1374187.73	Картометрический метод	2.50	—
154	622479.67	1374175.22	Картометрический метод	2.50	—
155	622440.06	1374164.03	Картометрический метод	2.50	—
156	622384.50	1374154.40	Картометрический метод	2.50	—
157	622353.00	1374151.14	Картометрический метод	2.50	—
158	622310.00	1374148.10	Картометрический метод	2.50	—
159	622270.85	1374148.80	Картометрический метод	2.50	—
160	622224.17	1374153.59	Картометрический метод	2.50	—
161	622178.05	1374161.72	Картометрический метод	2.50	—
162	622134.41	1374171.11	Картометрический метод	2.50	—
163	622183.30	1374420.65	Картометрический метод	2.50	—

ОПИСАНИЕ МЕСТОПОЛОЖЕНИЯ ГРАНИЦ**граница станицы Новоминской Новоминского сельского поселения Каневского района**

(наименование объекта, местоположение границ которого описано)

Сведения о местоположении границ объекта

1	2	3	4	5	6
164	622220.82	1374605.37	Картометрический метод	2.50	—
165	622230.76	1374652.67	Картометрический метод	2.50	—
166	622238.47	1374676.48	Картометрический метод	2.50	—
167	622247.90	1374693.28	Картометрический метод	2.50	—
168	622260.22	1374710.41	Картометрический метод	2.50	—
169	622280.97	1374735.43	Картометрический метод	2.50	—
170	622309.75	1374762.67	Картометрический метод	2.50	—
171	622354.82	1374804.14	Картометрический метод	2.50	—
172	622385.66	1374831.04	Картометрический метод	2.50	—
173	622401.60	1374847.83	Картометрический метод	2.50	—
174	622408.95	1374858.45	Картометрический метод	2.50	—
175	622412.73	1374867.19	Картометрический метод	2.50	—
176	622416.87	1374880.11	Картометрический метод	2.50	—
177	622419.32	1374892.21	Картометрический метод	2.50	—
178	622825.66	1375081.74	Картометрический метод	2.50	—
179	623124.29	1375226.56	Картометрический метод	2.50	—
180	623057.44	1375363.42	Картометрический метод	2.50	—
181	622765.06	1375221.40	Картометрический метод	2.50	—
182	622768.75	1375212.77	Картометрический метод	2.50	—
183	622633.86	1375160.79	Картометрический метод	2.50	—
184	622463.48	1375081.72	Картометрический метод	2.50	—
185	622476.57	1375163.03	Картометрический метод	2.50	—
186	622485.13	1375198.51	Картометрический метод	2.50	—
187	622497.10	1375295.54	Картометрический метод	2.50	—
188	622498.11	1375301.41	Картометрический метод	2.50	—

ОПИСАНИЕ МЕСТОПОЛОЖЕНИЯ ГРАНИЦ
граница станицы Новоминской Новоминского сельского поселения Каневского района
(наименование объекта, местоположение границ которого описано)

Сведения о местоположении границ объекта

1	2	3	4	5	6
189	622504.52	1375445.11	Картометрический метод	2.50	—
190	622505.37	1375464.09	Картометрический метод	2.50	—
191	622502.55	1375629.55	Картометрический метод	2.50	—
192	622482.16	1375771.33	Картометрический метод	2.50	—
193	622481.03	1375814.71	Картометрический метод	2.50	—
194	622480.71	1375826.77	Картометрический метод	2.50	—
195	622479.71	1375865.16	Картометрический метод	2.50	—
196	622464.66	1376086.92	Картометрический метод	2.50	—
197	622435.52	1376225.96	Картометрический метод	2.50	—
198	622406.74	1376508.81	Картометрический метод	2.50	—
199	622405.19	1376524.00	Картометрический метод	2.50	—
200	622359.50	1376972.74	Картометрический метод	2.50	—
201	622341.23	1377152.22	Картометрический метод	2.50	—
202	622339.08	1377166.00	Картометрический метод	2.50	—
203	622338.63	1377169.49	Картометрический метод	2.50	—
204	622330.90	1377191.80	Картометрический метод	2.50	—
205	622329.90	1377193.81	Картометрический метод	2.50	—
206	622328.29	1377200.10	Картометрический метод	2.50	—
207	622325.80	1377222.74	Картометрический метод	2.50	—
208	622322.04	1377261.56	Картометрический метод	2.50	—
209	622318.73	1377285.16	Картометрический метод	2.50	—
210	622316.01	1377298.50	Картометрический метод	2.50	—
211	622314.08	1377304.74	Картометрический метод	2.50	—
212	622313.63	1377306.21	Картометрический метод	2.50	—
213	622308.51	1377315.53	Картометрический метод	2.50	—

ОПИСАНИЕ МЕСТОПОЛОЖЕНИЯ ГРАНИЦ
граница станицы Новоминской Новоминского сельского поселения Каневского района
(наименование объекта, местоположение границ которого описано)

Сведения о местоположении границ объекта

1	2	3	4	5	6
214	622303.32	1377322.63	Картометрический метод	2.50	—
215	622290.71	1377333.33	Картометрический метод	2.50	—
216	622269.67	1377344.40	Картометрический метод	2.50	—
217	622242.86	1377357.24	Картометрический метод	2.50	—
218	622233.97	1377360.83	Картометрический метод	2.50	—
219	622144.59	1377392.93	Картометрический метод	2.50	—
220	622076.59	1377414.95	Картометрический метод	2.50	—
221	622074.08	1377415.53	Картометрический метод	2.50	—
222	622018.71	1377424.74	Картометрический метод	2.50	—
223	622016.06	1377410.05	Картометрический метод	2.50	—
224	622013.67	1377401.36	Картометрический метод	2.50	—
225	622008.73	1377387.14	Картометрический метод	2.50	—
226	621998.01	1377356.45	Картометрический метод	2.50	—
227	621994.66	1377349.65	Картометрический метод	2.50	—
228	621991.07	1377345.95	Картометрический метод	2.50	—
229	621985.45	1377343.52	Картометрический метод	2.50	—
230	621976.58	1377343.95	Картометрический метод	2.50	—
231	621961.26	1377346.59	Картометрический метод	2.50	—
232	621953.08	1377348.48	Картометрический метод	2.50	—
233	621937.64	1377353.09	Картометрический метод	2.50	—
234	621930.66	1377357.08	Картометрический метод	2.50	—
235	621925.90	1377363.96	Картометрический метод	2.50	—
236	621927.41	1377371.02	Картометрический метод	2.50	—
237	621907.75	1377377.49	Картометрический метод	2.50	—
238	621890.81	1377341.25	Картометрический метод	2.50	—

ОПИСАНИЕ МЕСТОПОЛОЖЕНИЯ ГРАНИЦ
граница станицы Новоминской Новоминского сельского поселения Каневского района
(наименование объекта, местоположение границ которого описано)

Сведения о местоположении границ объекта

1	2	3	4	5	6
239	621877.50	1377314.69	Картометрический метод	2.50	—
240	621852.84	1377323.18	Картометрический метод	2.50	—
241	621834.62	1377329.46	Картометрический метод	2.50	—
242	621817.28	1377336.24	Картометрический метод	2.50	—
243	621810.84	1377340.44	Картометрический метод	2.50	—
244	621806.48	1377345.65	Картометрический метод	2.50	—
245	621804.75	1377354.65	Картометрический метод	2.50	—
246	621805.01	1377379.79	Картометрический метод	2.50	—
247	621804.21	1377385.74	Картометрический метод	2.50	—
248	621801.36	1377390.22	Картометрический метод	2.50	—
249	621711.88	1377421.89	Картометрический метод	2.50	—
250	621710.95	1377422.28	Картометрический метод	2.50	—
251	621721.09	1377441.32	Картометрический метод	2.50	—
252	621722.35	1377443.84	Картометрический метод	2.50	—
253	621724.94	1377446.23	Картометрический метод	2.50	—
254	621729.61	1377447.96	Картометрический метод	2.50	—
255	621758.93	1377441.96	Картометрический метод	2.50	—
256	621769.42	1377453.07	Картометрический метод	2.50	—
257	621768.98	1377453.46	Картометрический метод	2.50	—
258	621769.85	1377457.50	Картометрический метод	2.50	—
259	621777.18	1377465.00	Картометрический метод	2.50	—
260	621784.44	1377472.43	Картометрический метод	2.50	—
261	621796.36	1377484.35	Картометрический метод	2.50	—
262	621811.32	1377501.29	Картометрический метод	2.50	—
263	621824.21	1377518.77	Картометрический метод	2.50	—

ОПИСАНИЕ МЕСТОПОЛОЖЕНИЯ ГРАНИЦ
граница станицы Новоминской Новоминского сельского поселения Каневского района
(наименование объекта, местоположение границ которого описано)

Сведения о местоположении границ объекта

1	2	3	4	5	6
264	621838.96	1377539.46	Картометрический метод	2.50	—
265	621853.15	1377559.84	Картометрический метод	2.50	—
266	621870.66	1377584.37	Картометрический метод	2.50	—
267	621886.52	1377605.89	Картометрический метод	2.50	—
268	621901.79	1377626.34	Картометрический метод	2.50	—
269	621917.86	1377647.97	Картометрический метод	2.50	—
270	621932.26	1377666.46	Картометрический метод	2.50	—
271	621945.39	1377682.24	Картометрический метод	2.50	—
272	621946.56	1377683.57	Картометрический метод	2.50	—
273	621953.50	1377691.43	Картометрический метод	2.50	—
274	621958.98	1377695.14	Картометрический метод	2.50	—
275	621972.95	1377700.49	Картометрический метод	2.50	—
276	621994.64	1377697.40	Картометрический метод	2.50	—
277	622001.41	1377696.43	Картометрический метод	2.50	—
278	622020.68	1377692.87	Картометрический метод	2.50	—
279	622020.83	1377682.90	Картометрический метод	2.50	—
280	622013.54	1377658.50	Картометрический метод	2.50	—
281	622064.59	1377642.02	Картометрический метод	2.50	—
282	622066.11	1377641.66	Картометрический метод	2.50	—
283	622093.78	1377651.26	Картометрический метод	2.50	—
284	622121.30	1377660.81	Картометрический метод	2.50	—
285	622124.33	1377661.10	Картометрический метод	2.50	—
286	622179.61	1377642.78	Картометрический метод	2.50	—
287	622192.03	1377668.62	Картометрический метод	2.50	—
288	622083.85	1377695.98	Картометрический метод	2.50	—

ОПИСАНИЕ МЕСТОПОЛОЖЕНИЯ ГРАНИЦ
граница станицы Новоминской Новоминского сельского поселения Каневского района
(наименование объекта, местоположение границ которого описано)

Сведения о местоположении границ объекта

1	2	3	4	5	6
289	622037.14	1377715.87	Картометрический метод	2.50	—
290	622031.89	1377719.89	Картометрический метод	2.50	—
291	622021.06	1377731.66	Картометрический метод	2.50	—
292	622008.53	1377756.41	Картометрический метод	2.50	—
293	622005.14	1377778.20	Картометрический метод	2.50	—
294	622007.17	1377787.05	Картометрический метод	2.50	—
295	622009.36	1377796.61	Картометрический метод	2.50	—
296	622002.15	1377797.76	Картометрический метод	2.50	—
297	621994.49	1377799.81	Картометрический метод	2.50	—
298	621888.89	1377786.17	Картометрический метод	2.50	—
299	621877.04	1377787.08	Картометрический метод	2.50	—
300	621807.96	1377849.36	Картометрический метод	2.50	—
301	621797.54	1377860.52	Картометрический метод	2.50	—
302	621760.99	1377892.02	Картометрический метод	2.50	—
303	621757.33	1377896.83	Картометрический метод	2.50	—
304	621749.94	1377916.79	Картометрический метод	2.50	—
305	621748.08	1377921.83	Картометрический метод	2.50	—
306	621763.05	1377953.07	Картометрический метод	2.50	—
307	621767.96	1378017.04	Картометрический метод	2.50	—
308	621659.08	1378035.38	Картометрический метод	2.50	—
309	621566.12	1377988.79	Картометрический метод	2.50	—
310	621488.79	1378026.51	Картометрический метод	2.50	—
311	621446.00	1377963.68	Картометрический метод	2.50	—
312	621375.38	1377832.68	Картометрический метод	2.50	—
313	621346.39	1377782.79	Картометрический метод	2.50	—

ОПИСАНИЕ МЕСТОПОЛОЖЕНИЯ ГРАНИЦ
граница станицы Новоминской Новоминского сельского поселения Каневского района
(наименование объекта, местоположение границ которого описано)

Сведения о местоположении границ объекта

1	2	3	4	5	6
314	621323.86	1377744.00	Картометрический метод	2.50	—
315	621311.41	1377722.54	Картометрический метод	2.50	—
316	621297.38	1377731.05	Картометрический метод	2.50	—
317	621280.88	1377704.43	Картометрический метод	2.50	—
318	621295.82	1377695.67	Картометрический метод	2.50	—
319	621256.39	1377620.92	Картометрический метод	2.50	—
320	621165.95	1377644.59	Картометрический метод	2.50	—
321	621150.52	1377655.27	Картометрический метод	2.50	—
322	620968.54	1377706.82	Картометрический метод	2.50	—
323	620749.90	1377715.08	Картометрический метод	2.50	—
324	620718.93	1377707.20	Картометрический метод	2.50	—
325	620725.54	1377589.43	Картометрический метод	2.50	—
326	620710.76	1377568.64	Картометрический метод	2.50	—
327	620670.67	1377543.91	Картометрический метод	2.50	—
328	620651.37	1377452.03	Картометрический метод	2.50	—
329	620649.34	1377424.02	Картометрический метод	2.50	—
330	620624.99	1377381.09	Картометрический метод	2.50	—
331	620585.78	1377383.86	Картометрический метод	2.50	—
332	620582.40	1377353.68	Картометрический метод	2.50	—
333	620621.13	1377344.67	Картометрический метод	2.50	—
334	620567.15	1377188.48	Картометрический метод	2.50	—
335	620607.55	1377173.27	Картометрический метод	2.50	—
336	620510.70	1376869.91	Картометрический метод	2.50	—
337	620492.19	1376838.64	Картометрический метод	2.50	—
338	620497.40	1376836.47	Картометрический метод	2.50	—

ОПИСАНИЕ МЕСТОПОЛОЖЕНИЯ ГРАНИЦ
граница станицы Новоминской Новоминского сельского поселения Каневского района
(наименование объекта, местоположение границ которого описано)

Сведения о местоположении границ объекта

1	2	3	4	5	6
339	620524.53	1376825.35	Картометрический метод	2.50	—
340	620581.05	1376789.61	Картометрический метод	2.50	—
341	620611.96	1376763.13	Картометрический метод	2.50	—
342	620604.35	1376754.83	Картометрический метод	2.50	—
343	620606.07	1376746.40	Картометрический метод	2.50	—
344	620600.95	1376739.73	Картометрический метод	2.50	—
345	620596.67	1376741.36	Картометрический метод	2.50	—
346	620599.85	1376741.64	Картометрический метод	2.50	—
347	620602.10	1376744.82	Картометрический метод	2.50	—
348	620603.68	1376747.07	Картометрический метод	2.50	—
349	620602.20	1376755.45	Картометрический метод	2.50	—
350	620609.09	1376762.96	Картометрический метод	2.50	—
351	620579.86	1376788.00	Картометрический метод	2.50	—
352	620524.32	1376823.12	Картометрический метод	2.50	—
353	620497.28	1376834.11	Картометрический метод	2.50	—
354	620490.11	1376837.03	Картометрический метод	2.50	—
355	620493.18	1376903.75	Картометрический метод	2.50	—
356	620505.55	1377115.58	Картометрический метод	2.50	—
357	620507.20	1377182.95	Картометрический метод	2.50	—
358	620505.70	1377219.80	Картометрический метод	2.50	—
359	620505.28	1377225.03	Картометрический метод	2.50	—
360	620502.99	1377278.10	Картометрический метод	2.50	—
361	620499.48	1377351.21	Картометрический метод	2.50	—
362	620425.15	1377354.25	Картометрический метод	2.50	—
363	620421.94	1377354.40	Картометрический метод	2.50	—

ОПИСАНИЕ МЕСТОПОЛОЖЕНИЯ ГРАНИЦ
граница станицы Новоминской Новоминского сельского поселения Каневского района
(наименование объекта, местоположение границ которого описано)

Сведения о местоположении границ объекта

1	2	3	4	5	6
364	620421.86	1377358.15	Картометрический метод	2.50	—
365	620416.94	1377358.35	Картометрический метод	2.50	—
366	620417.23	1377422.86	Картометрический метод	2.50	—
367	620408.22	1377505.24	Картометрический метод	2.50	—
368	620339.05	1377509.11	Картометрический метод	2.50	—
369	620331.60	1377530.34	Картометрический метод	2.50	—
370	620329.78	1377545.75	Картометрический метод	2.50	—
371	620334.29	1377610.52	Картометрический метод	2.50	—
372	620325.17	1377625.41	Картометрический метод	2.50	—
373	620319.99	1377635.85	Картометрический метод	2.50	—
374	620211.18	1377624.45	Картометрический метод	2.50	—
375	620212.56	1377638.86	Картометрический метод	2.50	—
376	620102.51	1377624.69	Картометрический метод	2.50	—
377	620062.88	1377622.40	Картометрический метод	2.50	—
378	620065.50	1377608.84	Картометрический метод	2.50	—
379	620032.73	1377607.27	Картометрический метод	2.50	—
380	619955.28	1377604.43	Картометрический метод	2.50	—
381	619937.67	1377601.83	Картометрический метод	2.50	—
382	619930.27	1377593.66	Картометрический метод	2.50	—
383	619929.27	1377593.58	Картометрический метод	2.50	—
384	619930.56	1377582.49	Картометрический метод	2.50	—
385	619889.25	1377581.00	Картометрический метод	2.50	—
386	619823.14	1377575.37	Картометрический метод	2.50	—
387	619809.63	1377574.85	Картометрический метод	2.50	—
388	619773.50	1377574.05	Картометрический метод	2.50	—

ОПИСАНИЕ МЕСТОПОЛОЖЕНИЯ ГРАНИЦ
граница станицы Новоминской Новоминского сельского поселения Каневского района
(наименование объекта, местоположение границ которого описано)

Сведения о местоположении границ объекта

1	2	3	4	5	6
389	619773.65	1377569.47	Картометрический метод	2.50	—
390	619759.08	1377568.21	Картометрический метод	2.50	—
391	619745.35	1377569.06	Картометрический метод	2.50	—
392	619669.42	1377562.66	Картометрический метод	2.50	—
393	619629.13	1377557.60	Картометрический метод	2.50	—
394	619627.06	1377522.45	Картометрический метод	2.50	—
395	619620.90	1377522.19	Картометрический метод	2.50	—
396	619620.75	1377491.06	Картометрический метод	2.50	—
397	619621.08	1377471.86	Картометрический метод	2.50	—
398	619621.58	1377430.51	Картометрический метод	2.50	—
399	619615.05	1377361.25	Картометрический метод	2.50	—
400	619612.58	1377308.53	Картометрический метод	2.50	—
401	619610.66	1377283.90	Картометрический метод	2.50	—
402	619606.93	1377222.56	Картометрический метод	2.50	—
403	619602.23	1377140.65	Картометрический метод	2.50	—
404	619599.95	1377109.71	Картометрический метод	2.50	—
405	619597.81	1377092.41	Картометрический метод	2.50	—
406	619587.44	1376945.89	Картометрический метод	2.50	—
407	619576.25	1376826.03	Картометрический метод	2.50	—
408	619574.34	1376797.72	Картометрический метод	2.50	—
409	619570.70	1376770.91	Картометрический метод	2.50	—
410	619565.85	1376758.69	Картометрический метод	2.50	—
411	619562.44	1376732.79	Картометрический метод	2.50	—
412	619545.70	1376735.15	Картометрический метод	2.50	—
413	619518.54	1376735.53	Картометрический метод	2.50	—

ОПИСАНИЕ МЕСТОПОЛОЖЕНИЯ ГРАНИЦ
граница станицы Новоминской Новоминского сельского поселения Каневского района
(наименование объекта, местоположение границ которого описано)

Сведения о местоположении границ объекта

1	2	3	4	5	6
414	619480.78	1376736.05	Картометрический метод	2.50	—
415	619436.59	1376738.91	Картометрический метод	2.50	—
416	619436.39	1376740.93	Картометрический метод	2.50	—
417	619480.86	1376738.05	Картометрический метод	2.50	—
418	619518.67	1376737.53	Картометрический метод	2.50	—
419	619545.85	1376737.15	Картометрический метод	2.50	—
420	619552.16	1376736.26	Картометрический метод	2.50	—
421	619560.87	1376735.03	Картометрический метод	2.50	—
422	619563.90	1376759.19	Картометрический метод	2.50	—
423	619568.75	1376771.42	Картометрический метод	2.50	—
424	619572.35	1376797.93	Картометрический метод	2.50	—
425	619574.25	1376826.21	Картометрический метод	2.50	—
426	619585.44	1376946.03	Картометрический метод	2.50	—
427	619595.82	1377092.58	Картометрический метод	2.50	—
428	619597.96	1377109.91	Картометрический метод	2.50	—
429	619600.23	1377140.78	Картометрический метод	2.50	—
430	619604.93	1377222.67	Картометрический метод	2.50	—
431	619608.67	1377284.04	Картометрический метод	2.50	—
432	619610.58	1377308.66	Картометрический метод	2.50	—
433	619613.05	1377361.39	Картометрический метод	2.50	—
434	619619.58	1377430.59	Картометрический метод	2.50	—
435	619619.08	1377471.90	Картометрический метод	2.50	—
436	619618.75	1377491.13	Картометрический метод	2.50	—
437	619618.81	1377524.03	Картометрический метод	2.50	—
438	619625.17	1377524.34	Картометрический метод	2.50	—

ОПИСАНИЕ МЕСТОПОЛОЖЕНИЯ ГРАНИЦ
граница станицы Новоминской Новоминского сельского поселения Каневского района
(наименование объекта, местоположение границ которого описано)

Сведения о местоположении границ объекта

1	2	3	4	5	6
439	619627.23	1377559.38	Картометрический метод	2.50	—
440	619603.53	1377564.92	Картометрический метод	2.50	—
441	619592.93	1377339.27	Картометрический метод	2.50	—
442	619583.59	1377097.24	Картометрический метод	2.50	—
443	619551.44	1376759.72	Картометрический метод	2.50	—
444	619435.27	1376750.73	Картометрический метод	2.50	—
445	619358.69	1376752.44	Картометрический метод	2.50	—
446	619357.84	1376741.39	Картометрический метод	2.50	—
447	619357.69	1376739.38	Картометрический метод	2.50	—
448	619348.24	1376738.98	Картометрический метод	2.50	—
449	619348.18	1376737.98	Картометрический метод	2.50	—
450	619272.09	1376734.73	Картометрический метод	2.50	—
451	619267.88	1376670.34	Картометрический метод	2.50	—
452	619266.89	1376670.43	Картометрический метод	2.50	—
453	619264.79	1376638.45	Картометрический метод	2.50	—
454	619265.22	1376593.96	Картометрический метод	2.50	—
455	619251.99	1376593.64	Картометрический метод	2.50	—
456	619251.86	1376592.64	Картометрический метод	2.50	—
457	619241.71	1376592.40	Картометрический метод	2.50	—
458	619234.02	1376595.75	Картометрический метод	2.50	—
459	619210.97	1376593.03	Картометрический метод	2.50	—
460	619151.53	1376580.71	Картометрический метод	2.50	—
461	619033.39	1376558.09	Картометрический метод	2.50	—
462	618844.65	1376512.10	Картометрический метод	2.50	—
463	618710.18	1376482.41	Картометрический метод	2.50	—

ОПИСАНИЕ МЕСТОПОЛОЖЕНИЯ ГРАНИЦ
граница станицы Новоминской Новоминского сельского поселения Каневского района
(наименование объекта, местоположение границ которого описано)

Сведения о местоположении границ объекта

1	2	3	4	5	6
464	618472.35	1376422.53	Картометрический метод	2.50	—
465	618361.94	1376398.51	Картометрический метод	2.50	—
466	618311.21	1376393.50	Картометрический метод	2.50	—
467	618255.79	1376390.71	Картометрический метод	2.50	—
468	618286.84	1376258.03	Картометрический метод	2.50	—
469	618316.39	1376196.79	Картометрический метод	2.50	—
470	618360.35	1376129.12	Картометрический метод	2.50	—
471	618366.80	1376089.68	Картометрический метод	2.50	—
472	618366.87	1375933.11	Картометрический метод	2.50	—
473	618363.64	1375855.12	Картометрический метод	2.50	—
474	618363.64	1375855.11	Картометрический метод	2.50	—
475	618350.01	1375846.94	Картометрический метод	2.50	—
476	618344.54	1375836.83	Картометрический метод	2.50	—
477	618336.45	1375795.25	Картометрический метод	2.50	—
478	618319.54	1375741.00	Картометрический метод	2.50	—
479	618309.01	1375623.80	Картометрический метод	2.50	—
480	618302.73	1375540.43	Картометрический метод	2.50	—
481	618307.14	1375497.31	Картометрический метод	2.50	—
482	618333.03	1375386.65	Картометрический метод	2.50	—
483	618316.97	1375261.71	Картометрический метод	2.50	—
484	618316.15	1375249.65	Картометрический метод	2.50	—
485	618307.97	1375247.08	Картометрический метод	2.50	—
486	618300.38	1375240.51	Картометрический метод	2.50	—
487	618291.77	1375224.84	Картометрический метод	2.50	—
488	618287.23	1375211.17	Картометрический метод	2.50	—

ОПИСАНИЕ МЕСТОПОЛОЖЕНИЯ ГРАНИЦ
граница станицы Новоминской Новоминского сельского поселения Каневского района
(наименование объекта, местоположение границ которого описано)

Сведения о местоположении границ объекта

1	2	3	4	5	6
489	618286.72	1375191.45	Картометрический метод	2.50	—
490	618283.19	1375171.22	Картометрический метод	2.50	—
491	618273.57	1375138.34	Картометрический метод	2.50	—
492	618259.92	1375093.82	Картометрический метод	2.50	—
493	618242.72	1375041.22	Картометрический метод	2.50	—
494	618232.10	1375004.29	Картометрический метод	2.50	—
495	618220.97	1374974.45	Картометрический метод	2.50	—
496	618201.75	1374923.87	Картометрический метод	2.50	—
497	618190.11	1374870.25	Картометрический метод	2.50	—
498	618188.60	1374827.26	Картометрический метод	2.50	—
499	618191.63	1374780.22	Картометрический метод	2.50	—
500	618183.54	1374722.05	Картометрический метод	2.50	—
501	618173.93	1374673.49	Картометрический метод	2.50	—
502	618163.81	1374637.58	Картометрический метод	2.50	—
503	618152.68	1374604.18	Картометрический метод	2.50	—
504	618145.10	1374590.28	Картометрический метод	2.50	—
505	618138.27	1374583.70	Картометрический метод	2.50	—
506	618126.89	1374573.84	Картометрический метод	2.50	—
507	618115.00	1374559.68	Картометрический метод	2.50	—
508	618106.40	1374544.25	Картометрический метод	2.50	—
509	618101.09	1374523.76	Картометрический метод	2.50	—
510	618095.53	1374488.61	Картометрический метод	2.50	—
511	618094.26	1374475.21	Картометрический метод	2.50	—
512	618095.27	1374456.49	Картометрический метод	2.50	—
513	618100.58	1374430.19	Картометрический метод	2.50	—

ОПИСАНИЕ МЕСТОПОЛОЖЕНИЯ ГРАНИЦ
граница станицы Новоминской Новоминского сельского поселения Каневского района
(наименование объекта, местоположение границ которого описано)

Сведения о местоположении границ объекта

1	2	3	4	5	6
514	618105.39	1374403.38	Картометрический метод	2.50	—
515	618110.70	1374376.31	Картометрический метод	2.50	—
516	618114.25	1374352.80	Картометрический метод	2.50	—
517	618118.03	1374323.46	Картометрический метод	2.50	—
518	618120.06	1374287.04	Картометрический метод	2.50	—
519	618118.54	1374259.73	Картометрический метод	2.50	—
520	618115.00	1374231.91	Картометрический метод	2.50	—
521	618113.99	1374200.80	Картометрический метод	2.50	—
522	618112.72	1374174.50	Картометрический метод	2.50	—
523	618112.47	1374145.41	Картометрический метод	2.50	—
524	618115.76	1374117.58	Картометрический метод	2.50	—
525	618118.29	1374096.09	Картометрический метод	2.50	—
526	618122.08	1374070.31	Картометрический метод	2.50	—
527	618126.13	1374042.98	Картометрический метод	2.50	—
528	618133.21	1374012.89	Картометрический метод	2.50	—
529	618140.29	1373989.37	Картометрический метод	2.50	—
530	618147.37	1373962.81	Картометрический метод	2.50	—
531	618156.22	1373939.29	Картометрический метод	2.50	—
532	618158.75	1373929.93	Картометрический метод	2.50	—
533	618161.03	1373925.63	Картометрический метод	2.50	—
534	618166.85	1373920.32	Картометрический метод	2.50	—
535	618168.62	1373916.02	Картометрический метод	2.50	—
536	618169.38	1373910.20	Картометрический метод	2.50	—
537	618169.38	1373906.15	Картометрический метод	2.50	—
538	618172.41	1373904.64	Картометрический метод	2.50	—

ОПИСАНИЕ МЕСТОПОЛОЖЕНИЯ ГРАНИЦ
граница станицы Новоминской Новоминского сельского поселения Каневского района
(наименование объекта, местоположение границ которого описано)

Сведения о местоположении границ объекта

1	2	3	4	5	6
539	618179.24	1373907.43	Картометрический метод	2.50	—
540	618185.56	1373914.00	Картометрический метод	2.50	—
541	618189.10	1373920.57	Картометрический метод	2.50	—
542	618191.63	1373930.69	Картометрический метод	2.50	—
543	618195.43	1373947.38	Картометрический метод	2.50	—
544	618205.79	1373966.35	Картометрический метод	2.50	—
545	618216.67	1373980.51	Картометрический метод	2.50	—
546	618239.17	1373999.74	Картометрический метод	2.50	—
547	618258.65	1374017.94	Картометрический метод	2.50	—
548	618300.89	1374051.08	Картометрический метод	2.50	—
549	618338.06	1374073.33	Картометрический метод	2.50	—
550	618389.41	1374100.66	Картометрический метод	2.50	—
551	618466.29	1374147.43	Картометрический метод	2.50	—
552	618481.77	1374154.03	Картометрический метод	2.50	—
553	618485.71	1374154.31	Картометрический метод	2.50	—
554	618502.34	1374155.72	Картометрический метод	2.50	—
555	618528.83	1374157.97	Картометрический метод	2.50	—
556	618562.22	1374162.34	Картометрический метод	2.50	—
557	618577.44	1374158.68	Картометрический метод	2.50	—
558	618584.96	1374139.60	Картометрический метод	2.50	—
559	618617.18	1374129.05	Картометрический метод	2.50	—
560	618614.72	1374110.68	Картометрический метод	2.50	—
561	618610.54	1374068.56	Картометрический метод	2.50	—
562	618602.77	1373998.36	Картометрический метод	2.50	—
563	618598.29	1373929.05	Картометрический метод	2.50	—

ОПИСАНИЕ МЕСТОПОЛОЖЕНИЯ ГРАНИЦ
граница станицы Новоминской Новоминского сельского поселения Каневского района
(наименование объекта, местоположение границ которого описано)

Сведения о местоположении границ объекта

1	2	3	4	5	6
564	618578.06	1373929.63	Картометрический метод	2.50	—
565	618528.30	1373931.72	Картометрический метод	2.50	—
566	618495.19	1373927.19	Картометрический метод	2.50	—
567	618475.31	1373918.13	Картометрический метод	2.50	—
568	618445.69	1373905.58	Картометрический метод	2.50	—
569	618408.39	1373877.36	Картометрический метод	2.50	—
570	618362.38	1373851.21	Картометрический метод	2.50	—
571	618331.53	1373826.54	Картометрический метод	2.50	—
572	618316.98	1373807.89	Картометрический метод	2.50	—
573	618306.87	1373794.39	Картометрический метод	2.50	—
574	618297.11	1373785.15	Картометрический метод	2.50	—
575	618286.21	1373776.87	Картометрический метод	2.50	—
576	618277.06	1373768.50	Картометрический метод	2.50	—
577	618268.87	1373758.58	Картометрический метод	2.50	—
578	618263.47	1373750.99	Картометрический метод	2.50	—
579	618259.64	1373746.63	Картометрический метод	2.50	—
580	618256.24	1373744.37	Картометрический метод	2.50	—
581	618249.35	1373739.83	Картометрический метод	2.50	—
582	618240.46	1373733.12	Картометрический метод	2.50	—
583	618229.48	1373722.67	Картометрический метод	2.50	—
584	618208.06	1373697.74	Картометрический метод	2.50	—
585	618191.40	1373679.70	Картометрический метод	2.50	—
586	618173.80	1373665.33	Картометрический метод	2.50	—
587	618160.55	1373655.83	Картометрический метод	2.50	—
588	618148.17	1373646.43	Картометрический метод	2.50	—

ОПИСАНИЕ МЕСТОПОЛОЖЕНИЯ ГРАНИЦ**граница станицы Новоминской Новоминского сельского поселения Каневского района**

(наименование объекта, местоположение границ которого описано)

Сведения о местоположении границ объекта

1	2	3	4	5	6
589	618139.03	1373641.96	Картометрический метод	2.50	—
590	618131.27	1373640.93	Картометрический метод	2.50	—
591	618122.21	1373641.19	Картометрический метод	2.50	—
592	618111.85	1373643.64	Картометрический метод	2.50	—
593	618102.95	1373647.04	Картометрический метод	2.50	—
594	618095.54	1373647.80	Картометрический метод	2.50	—
595	618088.92	1373646.94	Картометрический метод	2.50	—
596	618083.17	1373643.46	Картометрический метод	2.50	—
597	618074.11	1373641.45	Картометрический метод	2.50	—
598	618065.65	1373640.75	Картометрический метод	2.50	—
599	618045.96	1373639.18	Картометрический метод	2.50	—
600	618039.69	1373637.34	Картометрический метод	2.50	—
601	618035.76	1373638.23	Картометрический метод	2.50	—
602	618030.88	1373640.75	Картометрический метод	2.50	—
603	618023.13	1373641.97	Картометрический метод	2.50	—
604	618000.21	1373642.58	Картометрический метод	2.50	—
605	617982.64	1373640.48	Картометрический метод	2.50	—
606	617893.32	1373626.50	Картометрический метод	2.50	—
607	617796.72	1373602.25	Картометрический метод	2.50	—
608	617773.20	1373591.10	Картометрический метод	2.50	—
609	617754.84	1373581.17	Картометрический метод	2.50	—
610	617750.15	1373569.08	Картометрический метод	2.50	—
611	617745.09	1373556.06	Картометрический метод	2.50	—
612	617778.46	1373538.94	Картометрический метод	2.50	—
613	617930.59	1373460.86	Картометрический метод	2.50	—

ОПИСАНИЕ МЕСТОПОЛОЖЕНИЯ ГРАНИЦ
граница станицы Новоминской Новоминского сельского поселения Каневского района
(наименование объекта, местоположение границ которого описано)

Сведения о местоположении границ объекта

1	2	3	4	5	6
614	617974.27	1373440.47	Картометрический метод	2.50	—
615	618026.01	1373420.64	Картометрический метод	2.50	—
616	618083.97	1373403.39	Картометрический метод	2.50	—
617	618186.64	1373379.62	Картометрический метод	2.50	—
618	618206.29	1373379.50	Картометрический метод	2.50	—
619	618206.30	1373379.50	Картометрический метод	2.50	—
620	618722.50	1373276.00	Картометрический метод	2.50	—
621	618744.90	1373272.50	Картометрический метод	2.50	—
622	619045.70	1373211.00	Картометрический метод	2.50	—
623	619057.30	1373208.67	Картометрический метод	2.50	—
624	619052.52	1373188.23	Картометрический метод	2.50	—
625	619280.93	1373142.35	Картометрический метод	2.50	—
626	619266.51	1373053.45	Картометрический метод	2.50	—
627	619301.54	1373048.16	Картометрический метод	2.50	—
628	619315.58	1373046.03	Картометрический метод	2.50	—
629	619453.43	1373038.72	Картометрический метод	2.50	—
630	619697.86	1373031.16	Картометрический метод	2.50	—
631	619931.69	1373023.63	Картометрический метод	2.50	—
632	620429.67	1373007.58	Картометрический метод	2.50	—
633	620539.95	1373006.91	Картометрический метод	2.50	—
634	620749.25	1373006.06	Картометрический метод	2.50	—
635	620749.90	1373030.28	Картометрический метод	2.50	—
636	620798.59	1373030.11	Картометрический метод	2.50	—
637	620929.91	1373042.63	Картометрический метод	2.50	—
638	621034.56	1373066.78	Картометрический метод	2.50	—

ОПИСАНИЕ МЕСТОПОЛОЖЕНИЯ ГРАНИЦ
граница станицы Новоминской Новоминского сельского поселения Каневского района
(наименование объекта, местоположение границ которого описано)

Сведения о местоположении границ объекта

1	2	3	4	5	6
639	621024.13	1373111.60	Картометрический метод	2.50	—
640	621202.91	1373175.01	Картометрический метод	2.50	—
641	621376.04	1373284.42	Картометрический метод	2.50	—
642	621490.07	1373361.59	Картометрический метод	2.50	—
643	621601.84	1373455.03	Картометрический метод	2.50	—
644	621645.32	1373576.12	Картометрический метод	2.50	—
645	621653.42	1373584.80	Картометрический метод	2.50	—
646	621771.91	1373666.97	Картометрический метод	2.50	—
647	621909.04	1373665.89	Картометрический метод	2.50	—
648	621921.68	1373665.92	Картометрический метод	2.50	—
649	621946.89	1373666.34	Картометрический метод	2.50	—
650	621993.89	1373671.45	Картометрический метод	2.50	—
120	622001.50	1373677.47	Картометрический метод	2.50	—
651	618989.94	1375885.28	Картометрический метод	2.50	—
652	618992.02	1375890.91	Картометрический метод	2.50	—
653	618617.90	1376029.66	Картометрический метод	2.50	—
654	618612.99	1376016.44	Картометрический метод	2.50	—
655	618610.47	1376017.31	Картометрический метод	2.50	—
656	618593.30	1376023.74	Картометрический метод	2.50	—
657	618585.47	1376005.35	Картометрический метод	2.50	—
658	618629.08	1375988.86	Картометрический метод	2.50	—
659	618636.99	1376007.58	Картометрический метод	2.50	—
660	618622.71	1376012.72	Картометрический метод	2.50	—
661	618618.62	1376014.35	Картометрический метод	2.50	—

ОПИСАНИЕ МЕСТОПОЛОЖЕНИЯ ГРАНИЦ**граница станицы Новоминской Новоминского сельского поселения Каневского района**

(наименование объекта, местоположение границ которого описано)

Сведения о местоположении границ объекта

1	2	3	4	5	6
662	618621.47	1376022.03	Картометрический метод	2.50	—
651	618989.94	1375885.28	Картометрический метод	2.50	—
663	618627.49	1373656.41	Картометрический метод	2.50	—
664	618621.30	1373689.83	Картометрический метод	2.50	—
665	618581.08	1373682.49	Картометрический метод	2.50	—
666	618587.27	1373649.10	Картометрический метод	2.50	—
663	618627.49	1373656.41	Картометрический метод	2.50	—
667	620799.20	1377378.30	Картометрический метод	2.50	—
668	620821.97	1377406.53	Картометрический метод	2.50	—
669	620807.98	1377415.30	Картометрический метод	2.50	—
670	620785.20	1377387.07	Картометрический метод	2.50	—
667	620799.20	1377378.30	Картометрический метод	2.50	—
671	620705.87	1377381.29	Картометрический метод	2.50	—
672	620711.28	1377393.11	Картометрический метод	2.50	—
673	620704.01	1377396.44	Картометрический метод	2.50	—
674	620698.60	1377384.62	Картометрический метод	2.50	—
671	620705.87	1377381.29	Картометрический метод	2.50	—
675	618599.45	1373695.73	Картометрический метод	2.50	—
676	618599.13	1373704.95	Картометрический метод	2.50	—
677	618589.91	1373704.64	Картометрический метод	2.50	—
678	618590.23	1373695.41	Картометрический метод	2.50	—
675	618599.45	1373695.73	Картометрический метод	2.50	—

ОПИСАНИЕ МЕСТОПОЛОЖЕНИЯ ГРАНИЦ
граница станицы Новоминской Новоминского сельского поселения Каневского района
(наименование объекта, местоположение границ которого описано)

Сведения о местоположении границ объекта

1	2	3	4	5	6
679	618591.73	1373909.59	Картометрический метод	2.50	—
680	618590.91	1373917.99	Картометрический метод	2.50	—
681	618582.51	1373917.17	Картометрический метод	2.50	—
682	618583.32	1373908.77	Картометрический метод	2.50	—
679	618591.73	1373909.59	Картометрический метод	2.50	—
683	618601.46	1374147.98	Картометрический метод	2.50	—
684	618605.54	1374153.72	Картометрический метод	2.50	—
685	618599.79	1374157.80	Картометрический метод	2.50	—
686	618595.71	1374152.04	Картометрический метод	2.50	—
683	618601.46	1374147.98	Картометрический метод	2.50	—
687	619390.74	1375599.11	Картометрический метод	2.50	—
688	619394.77	1375605.43	Картометрический метод	2.50	—
689	619389.68	1375609.15	Картометрический метод	2.50	—
690	619385.65	1375602.83	Картометрический метод	2.50	—
687	619390.74	1375599.11	Картометрический метод	2.50	—
691	621830.80	1374208.49	Картометрический метод	2.50	—
692	621826.36	1374212.80	Картометрический метод	2.50	—
693	621822.03	1374208.34	Картометрический метод	2.50	—
694	621826.49	1374204.03	Картометрический метод	2.50	—
691	621830.80	1374208.49	Картометрический метод	2.50	—
695	620806.82	1377373.55	Картометрический метод	2.50	—
696	620816.04	1377385.86	Картометрический метод	2.50	—
697	620814.16	1377387.26	Картометрический метод	2.50	—

ОПИСАНИЕ МЕСТОПОЛОЖЕНИЯ ГРАНИЦ**граница станицы Новоминской Новоминского сельского поселения Каневского района**

(наименование объекта, местоположение границ которого описано)

Сведения о местоположении границ объекта

1	2	3	4	5	6
698	620804.96	1377374.95	Картометрический метод	2.50	—
695	620806.82	1377373.55	Картометрический метод	2.50	—
699	622056.51	1374240.15	Картометрический метод	2.50	—
700	622052.31	1374244.21	Картометрический метод	2.50	—
701	622048.25	1374240.03	Картометрический метод	2.50	—
702	622052.44	1374235.96	Картометрический метод	2.50	—
699	622056.51	1374240.15	Картометрический метод	2.50	—
703	618967.77	1375866.51	Картометрический метод	2.50	—
704	618967.85	1375872.51	Картометрический метод	2.50	—
705	618962.85	1375872.57	Картометрический метод	2.50	—
706	618962.77	1375866.57	Картометрический метод	2.50	—
703	618967.77	1375866.51	Картометрический метод	2.50	—
707	620060.59	1377578.96	Картометрический метод	2.50	—
708	620060.97	1377587.76	Картометрический метод	2.50	—
709	620058.37	1377587.86	Картометрический метод	2.50	—
710	620058.03	1377579.07	Картометрический метод	2.50	—
707	620060.59	1377578.96	Картометрический метод	2.50	—
711	621622.01	1377460.49	Картометрический метод	2.50	—
712	621624.70	1377468.87	Картометрический метод	2.50	—
713	621622.21	1377469.66	Картометрический метод	2.50	—
714	621619.58	1377461.26	Картометрический метод	2.50	—
711	621622.01	1377460.49	Картометрический метод	2.50	—

ОПИСАНИЕ МЕСТОПОЛОЖЕНИЯ ГРАНИЦ
граница станицы Новоминской Новоминского сельского поселения Каневского района
(наименование объекта, местоположение границ которого описано)

Сведения о местоположении границ объекта

1	2	3	4	5	6
715	622195.95	1374578.65	Картометрический метод	2.50	—
716	622197.14	1374580.96	Картометрический метод	2.50	—
717	622189.31	1374584.97	Картометрический метод	2.50	—
718	622188.13	1374582.70	Картометрический метод	2.50	—
715	622195.95	1374578.65	Картометрический метод	2.50	—
719	618683.78	1373311.66	Картометрический метод	2.50	—
720	618683.75	1373314.22	Картометрический метод	2.50	—
721	618674.95	1373314.10	Картометрический метод	2.50	—
722	618674.99	1373311.51	Картометрический метод	2.50	—
719	618683.78	1373311.66	Картометрический метод	2.50	—
723	620274.27	1377603.27	Картометрический метод	2.50	—
724	620275.63	1377611.96	Картометрический метод	2.50	—
725	620273.11	1377612.36	Картометрический метод	2.50	—
726	620271.71	1377603.67	Картометрический метод	2.50	—
723	620274.27	1377603.27	Картометрический метод	2.50	—
727	618613.16	1373638.87	Картометрический метод	2.50	—
728	618611.45	1373647.50	Картометрический метод	2.50	—
729	618608.94	1373647.01	Картометрический метод	2.50	—
730	618610.62	1373638.38	Картометрический метод	2.50	—
727	618613.16	1373638.87	Картометрический метод	2.50	—
731	621010.97	1373583.47	Картометрический метод	2.50	—
732	621010.89	1373587.60	Картометрический метод	2.50	—
733	621006.71	1373587.51	Картометрический метод	2.50	—

ОПИСАНИЕ МЕСТОПОЛОЖЕНИЯ ГРАНИЦ
граница станицы Новоминской Новоминского сельского поселения Каневского района
(наименование объекта, местоположение границ которого описано)

Сведения о местоположении границ объекта

1	2	3	4	5	6
734	621006.79	1373583.38	Картометрический метод	2.50	—
731	621010.97	1373583.47	Картометрический метод	2.50	—
735	618718.02	1374914.29	Картометрический метод	2.50	—
736	618714.12	1374915.45	Картометрический метод	2.50	—
737	618712.96	1374911.55	Картометрический метод	2.50	—
738	618716.86	1374910.39	Картометрический метод	2.50	—
735	618718.02	1374914.29	Картометрический метод	2.50	—
739	619185.63	1375853.96	Картометрический метод	2.50	—
740	619182.56	1375856.59	Картометрический метод	2.50	—
741	619179.93	1375853.52	Картометрический метод	2.50	—
742	619183.01	1375850.89	Картометрический метод	2.50	—
739	619185.63	1375853.96	Картометрический метод	2.50	—
743	618647.39	1374226.03	Картометрический метод	2.50	—
744	618648.53	1374229.89	Картометрический метод	2.50	—
745	618644.65	1374231.03	Картометрический метод	2.50	—
746	618643.53	1374227.16	Картометрический метод	2.50	—
743	618647.39	1374226.03	Картометрический метод	2.50	—
747	620689.83	1377297.77	Картометрический метод	2.50	—
748	620686.06	1377299.12	Картометрический метод	2.50	—
749	620684.71	1377295.35	Картометрический метод	2.50	—
750	620688.48	1377294.00	Картометрический метод	2.50	—
747	620689.83	1377297.77	Картометрический метод	2.50	—

ОПИСАНИЕ МЕСТОПОЛОЖЕНИЯ ГРАНИЦ
граница станицы Новоминской Новоминского сельского поселения Каневского района
(наименование объекта, местоположение границ которого описано)

Сведения о местоположении границ объекта

1	2	3	4	5	6
751	618666.65	1374600.92	Картометрический метод	2.50	—
752	618666.84	1374604.87	Картометрический метод	2.50	—
753	618662.88	1374605.06	Картометрический метод	2.50	—
754	618662.70	1374601.10	Картометрический метод	2.50	—
751	618666.65	1374600.92	Картометрический метод	2.50	—
755	619489.28	1376043.10	Картометрический метод	2.50	—
756	619491.22	1376046.48	Картометрический метод	2.50	—
757	619487.82	1376048.45	Картометрический метод	2.50	—
758	619485.88	1376045.05	Картометрический метод	2.50	—
755	619489.28	1376043.10	Картометрический метод	2.50	—
759	620448.12	1376572.16	Картометрический метод	2.50	—
760	620445.22	1376572.93	Картометрический метод	2.50	—
761	620444.44	1376570.03	Картометрический метод	2.50	—
762	620447.34	1376569.26	Картометрический метод	2.50	—
759	620448.12	1376572.16	Картометрический метод	2.50	—
763	619843.91	1375953.10	Картометрический метод	2.50	—
764	619846.88	1375953.53	Картометрический метод	2.50	—
765	619846.45	1375956.50	Картометрический метод	2.50	—
766	619843.48	1375956.07	Картометрический метод	2.50	—
763	619843.91	1375953.10	Картометрический метод	2.50	—
767	619200.36	1376561.37	Картометрический метод	2.50	—
768	619199.76	1376564.31	Картометрический метод	2.50	—
769	619196.82	1376563.71	Картометрический метод	2.50	—

ОПИСАНИЕ МЕСТОПОЛОЖЕНИЯ ГРАНИЦ
граница станицы Новоминской Новоминского сельского поселения Каневского района
(наименование объекта, местоположение границ которого описано)

Сведения о местоположении границ объекта

1	2	3	4	5	6
770	619197.42	1376560.77	Картометрический метод	2.50	—
767	619200.36	1376561.37	Картометрический метод	2.50	—
771	619480.74	1373625.55	Картометрический метод	2.50	—
772	619479.11	1373628.06	Картометрический метод	2.50	—
773	619476.59	1373626.43	Картометрический метод	2.50	—
774	619478.22	1373623.91	Картометрический метод	2.50	—
771	619480.74	1373625.55	Картометрический метод	2.50	—
775	620744.42	1377518.09	Картометрический метод	2.50	—
776	620744.45	1377521.09	Картометрический метод	2.50	—
777	620741.45	1377521.12	Картометрический метод	2.50	—
778	620741.42	1377518.12	Картометрический метод	2.50	—
775	620744.42	1377518.09	Картометрический метод	2.50	—
779	621405.37	1374057.60	Картометрический метод	2.50	—
780	621402.38	1374057.89	Картометрический метод	2.50	—
781	621402.09	1374054.91	Картометрический метод	2.50	—
782	621405.07	1374054.61	Картометрический метод	2.50	—
779	621405.37	1374057.60	Картометрический метод	2.50	—
783	622066.23	1374784.24	Картометрический метод	2.50	—
784	622069.23	1374784.33	Картометрический метод	2.50	—
785	622069.14	1374787.32	Картометрический метод	2.50	—
786	622066.14	1374787.24	Картометрический метод	2.50	—
783	622066.23	1374784.24	Картометрический метод	2.50	—

ОПИСАНИЕ МЕСТОПОЛОЖЕНИЯ ГРАНИЦ
граница станицы Новоминской Новоминского сельского поселения Каневского района
(наименование объекта, местоположение границ которого описано)

Сведения о местоположении границ объекта

1	2	3	4	5	6
787	619873.28	1373736.78	Картометрический метод	2.50	—
788	619874.92	1373739.29	Картометрический метод	2.50	—
789	619872.41	1373740.93	Картометрический метод	2.50	—
790	619870.77	1373738.42	Картометрический метод	2.50	—
787	619873.28	1373736.78	Картометрический метод	2.50	—
791	621706.19	1376974.01	Картометрический метод	2.50	—
792	621703.51	1376975.34	Картометрический метод	2.50	—
793	621702.18	1376972.65	Картометрический метод	2.50	—
794	621704.87	1376971.32	Картометрический метод	2.50	—
791	621706.19	1376974.01	Картометрический метод	2.50	—
795	621333.52	1373578.97	Картометрический метод	2.50	—
796	621333.31	1373581.96	Картометрический метод	2.50	—
797	621330.32	1373581.75	Картометрический метод	2.50	—
798	621330.53	1373578.76	Картометрический метод	2.50	—
795	621333.52	1373578.97	Картометрический метод	2.50	—
799	618923.99	1374799.03	Картометрический метод	2.50	—
800	618924.93	1374801.88	Картометрический метод	2.50	—
801	618922.09	1374802.82	Картометрический метод	2.50	—
802	618921.15	1374799.97	Картометрический метод	2.50	—
799	618923.99	1374799.03	Картометрический метод	2.50	—
803	620974.61	1376602.81	Картометрический метод	2.50	—
804	620971.86	1376604.02	Картометрический метод	2.50	—
805	620970.65	1376601.27	Картометрический метод	2.50	—

ОПИСАНИЕ МЕСТОПОЛОЖЕНИЯ ГРАНИЦ
граница станицы Новоминской Новоминского сельского поселения Каневского района
(наименование объекта, местоположение границ которого описано)

Сведения о местоположении границ объекта

1	2	3	4	5	6
806	620973.00	1376600.06	Картометрический метод	2.50	—
803	620974.61	1376602.81	Картометрический метод	2.50	—
807	618654.00	1373431.26	Картометрический метод	2.50	—
808	618653.55	1373433.55	Картометрический метод	2.50	—
809	618651.27	1373433.11	Картометрический метод	2.50	—
810	618651.72	1373430.82	Картометрический метод	2.50	—
807	618654.00	1373431.26	Картометрический метод	2.50	—
811	618631.36	1373533.31	Картометрический метод	2.50	—
812	618633.64	1373533.75	Картометрический метод	2.50	—
813	618633.19	1373536.04	Картометрический метод	2.50	—
814	618630.91	1373535.60	Картометрический метод	2.50	—
811	618631.36	1373533.31	Картометрический метод	2.50	—
815	618759.54	1374999.10	Картометрический метод	2.50	—
816	618759.54	1374999.18	Картометрический метод	2.50	—
817	618759.53	1374999.26	Картометрический метод	2.50	—
818	618759.52	1374999.34	Картометрический метод	2.50	—
819	618759.50	1374999.42	Картометрический метод	2.50	—
820	618759.48	1374999.49	Картометрический метод	2.50	—
821	618759.45	1374999.57	Картометрический метод	2.50	—
822	618759.42	1374999.64	Картометрический метод	2.50	—
823	618759.38	1374999.71	Картометрический метод	2.50	—
824	618759.34	1374999.78	Картометрический метод	2.50	—
825	618759.29	1374999.84	Картометрический метод	2.50	—

ОПИСАНИЕ МЕСТОПОЛОЖЕНИЯ ГРАНИЦ
граница станицы Новоминской Новоминского сельского поселения Каневского района
(наименование объекта, местоположение границ которого описано)

Сведения о местоположении границ объекта

1	2	3	4	5	6
826	618759.24	1374999.91	Картометрический метод	2.50	—
827	618759.19	1374999.97	Картометрический метод	2.50	—
828	618759.13	1375000.02	Картометрический метод	2.50	—
829	618759.07	1375000.07	Картометрический метод	2.50	—
830	618759.01	1375000.12	Картометрический метод	2.50	—
831	618758.94	1375000.17	Картометрический метод	2.50	—
832	618758.88	1375000.21	Картометрический метод	2.50	—
833	618758.80	1375000.24	Картометрический метод	2.50	—
834	618758.73	1375000.27	Картометрический метод	2.50	—
835	618758.66	1375000.30	Картометрический метод	2.50	—
836	618758.58	1375000.32	Картометрический метод	2.50	—
837	618758.50	1375000.34	Картометрический метод	2.50	—
838	618758.42	1375000.35	Картометрический метод	2.50	—
839	618758.34	1375000.36	Картометрический метод	2.50	—
840	618758.27	1375000.36	Картометрический метод	2.50	—
841	618758.18	1375000.36	Картометрический метод	2.50	—
842	618758.11	1375000.35	Картометрический метод	2.50	—
843	618758.03	1375000.34	Картометрический метод	2.50	—
844	618757.95	1375000.32	Картометрический метод	2.50	—
845	618757.87	1375000.30	Картометрический метод	2.50	—
846	618757.80	1375000.27	Картометрический метод	2.50	—
847	618757.72	1375000.24	Картометрический метод	2.50	—
848	618757.65	1375000.21	Картометрический метод	2.50	—
849	618757.58	1375000.17	Картометрический метод	2.50	—
850	618757.52	1375000.12	Картометрический метод	2.50	—

ОПИСАНИЕ МЕСТОПОЛОЖЕНИЯ ГРАНИЦ
граница станицы Новоминской Новоминского сельского поселения Каневского района
(наименование объекта, местоположение границ которого описано)

Сведения о местоположении границ объекта

1	2	3	4	5	6
851	618757.46	1375000.07	Картометрический метод	2.50	—
852	618757.40	1375000.02	Картометрический метод	2.50	—
853	618757.34	1374999.97	Картометрический метод	2.50	—
854	618757.28	1374999.91	Картометрический метод	2.50	—
855	618757.24	1374999.84	Картометрический метод	2.50	—
856	618757.19	1374999.78	Картометрический метод	2.50	—
857	618757.15	1374999.71	Картометрический метод	2.50	—
858	618757.11	1374999.64	Картометрический метод	2.50	—
859	618757.08	1374999.57	Картометрический метод	2.50	—
860	618757.05	1374999.49	Картометрический метод	2.50	—
861	618757.03	1374999.42	Картометрический метод	2.50	—
862	618757.01	1374999.34	Картометрический метод	2.50	—
863	618757.00	1374999.26	Картометрический метод	2.50	—
864	618756.99	1374999.18	Картометрический метод	2.50	—
865	618756.98	1374999.10	Картометрический метод	2.50	—
866	618756.98	1374999.02	Картометрический метод	2.50	—
867	618756.99	1374998.94	Картометрический метод	2.50	—
868	618757.00	1374998.86	Картометрический метод	2.50	—
869	618757.02	1374998.79	Картометрический метод	2.50	—
870	618757.04	1374998.71	Картометрический метод	2.50	—
871	618757.07	1374998.63	Картометрический метод	2.50	—
872	618757.10	1374998.56	Картометрический метод	2.50	—
873	618757.13	1374998.49	Картометрический метод	2.50	—
874	618757.17	1374998.42	Картометрический метод	2.50	—
875	618757.21	1374998.35	Картометрический метод	2.50	—

ОПИСАНИЕ МЕСТОПОЛОЖЕНИЯ ГРАНИЦ
граница станицы Новоминской Новоминского сельского поселения Каневского района
(наименование объекта, местоположение границ которого описано)

Сведения о местоположении границ объекта

1	2	3	4	5	6
876	618757.26	1374998.29	Картометрический метод	2.50	—
877	618757.31	1374998.23	Картометрический метод	2.50	—
878	618757.37	1374998.17	Картометрический метод	2.50	—
879	618757.42	1374998.12	Картометрический метод	2.50	—
880	618757.49	1374998.07	Картометрический метод	2.50	—
881	618757.55	1374998.02	Картометрический метод	2.50	—
882	618757.62	1374997.98	Картометрический метод	2.50	—
883	618757.69	1374997.94	Картометрический метод	2.50	—
884	618757.76	1374997.91	Картометрический метод	2.50	—
885	618757.83	1374997.88	Картометрический метод	2.50	—
886	618757.91	1374997.85	Картометрический метод	2.50	—
887	618757.99	1374997.83	Картометрический метод	2.50	—
888	618758.07	1374997.82	Картометрический метод	2.50	—
889	618758.14	1374997.81	Картометрический метод	2.50	—
890	618758.22	1374997.80	Картометрический метод	2.50	—
891	618758.30	1374997.80	Картометрический метод	2.50	—
892	618758.38	1374997.81	Картометрический метод	2.50	—
893	618758.46	1374997.82	Картометрический метод	2.50	—
894	618758.54	1374997.83	Картометрический метод	2.50	—
895	618758.62	1374997.85	Картометрический метод	2.50	—
896	618758.69	1374997.88	Картометрический метод	2.50	—
897	618758.77	1374997.91	Картометрический метод	2.50	—
898	618758.84	1374997.94	Картометрический метод	2.50	—
899	618758.91	1374997.98	Картометрический метод	2.50	—
900	618758.98	1374998.02	Картометрический метод	2.50	—

ОПИСАНИЕ МЕСТОПОЛОЖЕНИЯ ГРАНИЦ
граница станицы Новоминской Новоминского сельского поселения Каневского района
(наименование объекта, местоположение границ которого описано)

Сведения о местоположении границ объекта

1	2	3	4	5	6
901	618759.04	1374998.07	Картометрический метод	2.50	—
902	618759.10	1374998.12	Картометрический метод	2.50	—
903	618759.16	1374998.17	Картометрический метод	2.50	—
904	618759.22	1374998.23	Картометрический метод	2.50	—
905	618759.27	1374998.29	Картометрический метод	2.50	—
906	618759.32	1374998.35	Картометрический метод	2.50	—
907	618759.36	1374998.42	Картометрический метод	2.50	—
908	618759.40	1374998.49	Картометрический метод	2.50	—
909	618759.43	1374998.56	Картометрический метод	2.50	—
910	618759.46	1374998.63	Картометрический метод	2.50	—
911	618759.49	1374998.71	Картометрический метод	2.50	—
912	618759.51	1374998.79	Картометрический метод	2.50	—
913	618759.53	1374998.86	Картометрический метод	2.50	—
914	618759.54	1374998.94	Картометрический метод	2.50	—
915	618759.54	1374999.02	Картометрический метод	2.50	—
815	618759.54	1374999.10	Картометрический метод	2.50	—
916	619507.16	1376315.52	Картометрический метод	2.50	—
917	619507.24	1376315.52	Картометрический метод	2.50	—
918	619507.32	1376315.53	Картометрический метод	2.50	—
919	619507.40	1376315.54	Картометрический метод	2.50	—
920	619507.48	1376315.55	Картометрический метод	2.50	—
921	619507.56	1376315.57	Картометрический метод	2.50	—
922	619507.63	1376315.60	Картометрический метод	2.50	—
923	619507.71	1376315.63	Картометрический метод	2.50	—

ОПИСАНИЕ МЕСТОПОЛОЖЕНИЯ ГРАНИЦ
граница станицы Новоминской Новоминского сельского поселения Каневского района
(наименование объекта, местоположение границ которого описано)

Сведения о местоположении границ объекта

1	2	3	4	5	6
924	619507.78	1376315.66	Картометрический метод	2.50	—
925	619507.85	1376315.70	Картометрический метод	2.50	—
926	619507.92	1376315.74	Картометрический метод	2.50	—
927	619507.98	1376315.79	Картометрический метод	2.50	—
928	619508.04	1376315.84	Картометрический метод	2.50	—
929	619508.10	1376315.89	Картометрический метод	2.50	—
930	619508.16	1376315.95	Картометрический метод	2.50	—
931	619508.21	1376316.01	Картометрический метод	2.50	—
932	619508.26	1376316.07	Картометрический метод	2.50	—
933	619508.30	1376316.14	Картометрический метод	2.50	—
934	619508.34	1376316.21	Картометрический метод	2.50	—
935	619508.37	1376316.28	Картометрический метод	2.50	—
936	619508.40	1376316.35	Картометрический метод	2.50	—
937	619508.43	1376316.43	Картометрический метод	2.50	—
938	619508.45	1376316.51	Картометрический метод	2.50	—
939	619508.47	1376316.58	Картометрический метод	2.50	—
940	619508.48	1376316.66	Картометрический метод	2.50	—
941	619508.48	1376316.74	Картометрический метод	2.50	—
942	619508.48	1376316.82	Картометрический метод	2.50	—
943	619508.48	1376316.90	Картометрический метод	2.50	—
944	619508.47	1376316.98	Картометрический метод	2.50	—
945	619508.46	1376317.06	Картометрический метод	2.50	—
946	619508.44	1376317.14	Картометрический метод	2.50	—
947	619508.42	1376317.21	Картометрический метод	2.50	—
948	619508.39	1376317.29	Картометрический метод	2.50	—

ОПИСАНИЕ МЕСТОПОЛОЖЕНИЯ ГРАНИЦ**граница станицы Новоминской Новоминского сельского поселения Каневского района**

(наименование объекта, местоположение границ которого описано)

Сведения о местоположении границ объекта

1	2	3	4	5	6
949	619508.36	1376317.36	Картометрический метод	2.50	—
950	619508.32	1376317.43	Картометрический метод	2.50	—
951	619508.28	1376317.50	Картометрический метод	2.50	—
952	619508.23	1376317.56	Картометрический метод	2.50	—
953	619508.18	1376317.63	Картометрический метод	2.50	—
954	619508.13	1376317.69	Картометрический метод	2.50	—
955	619508.07	1376317.74	Картометрический метод	2.50	—
956	619508.01	1376317.79	Картометрический метод	2.50	—
957	619507.95	1376317.84	Картометрический метод	2.50	—
958	619507.88	1376317.89	Картометрический метод	2.50	—
959	619507.82	1376317.93	Картометрический метод	2.50	—
960	619507.74	1376317.96	Картометрический метод	2.50	—
961	619507.67	1376317.99	Картометрический метод	2.50	—
962	619507.60	1376318.02	Картометрический метод	2.50	—
963	619507.52	1376318.04	Картометрический метод	2.50	—
964	619507.44	1376318.06	Картометрический метод	2.50	—
965	619507.36	1376318.07	Картометрический метод	2.50	—
966	619507.28	1376318.08	Картометрический метод	2.50	—
967	619507.21	1376318.08	Картометрический метод	2.50	—
968	619507.12	1376318.08	Картометрический метод	2.50	—
969	619507.05	1376318.07	Картометрический метод	2.50	—
970	619506.97	1376318.06	Картометрический метод	2.50	—
971	619506.89	1376318.04	Картометрический метод	2.50	—
972	619506.81	1376318.02	Картометрический метод	2.50	—
973	619506.74	1376317.99	Картометрический метод	2.50	—

ОПИСАНИЕ МЕСТОПОЛОЖЕНИЯ ГРАНИЦ**граница станицы Новоминской Новоминского сельского поселения Каневского района**

(наименование объекта, местоположение границ которого описано)

Сведения о местоположении границ объекта

1	2	3	4	5	6
974	619506.66	1376317.96	Картометрический метод	2.50	—
975	619506.59	1376317.93	Картометрический метод	2.50	—
976	619506.52	1376317.89	Картометрический метод	2.50	—
977	619506.46	1376317.84	Картометрический метод	2.50	—
978	619506.40	1376317.79	Картометрический метод	2.50	—
979	619506.34	1376317.74	Картометрический метод	2.50	—
980	619506.28	1376317.69	Картометрический метод	2.50	—
981	619506.22	1376317.63	Картометрический метод	2.50	—
982	619506.18	1376317.56	Картометрический метод	2.50	—
983	619506.13	1376317.50	Картометрический метод	2.50	—
984	619506.09	1376317.43	Картометрический метод	2.50	—
985	619506.05	1376317.36	Картометрический метод	2.50	—
986	619506.02	1376317.29	Картометрический метод	2.50	—
987	619505.99	1376317.21	Картометрический метод	2.50	—
988	619505.97	1376317.14	Картометрический метод	2.50	—
989	619505.95	1376317.06	Картометрический метод	2.50	—
990	619505.94	1376316.98	Картометрический метод	2.50	—
991	619505.93	1376316.90	Картометрический метод	2.50	—
992	619505.92	1376316.82	Картометрический метод	2.50	—
993	619505.92	1376316.74	Картометрический метод	2.50	—
994	619505.93	1376316.66	Картометрический метод	2.50	—
995	619505.94	1376316.58	Картометрический метод	2.50	—
996	619505.96	1376316.51	Картометрический метод	2.50	—
997	619505.98	1376316.43	Картометрический метод	2.50	—
998	619506.01	1376316.35	Картометрический метод	2.50	—

ОПИСАНИЕ МЕСТОПОЛОЖЕНИЯ ГРАНИЦ**граница станицы Новоминской Новоминского сельского поселения Каневского района**

(наименование объекта, местоположение границ которого описано)

Сведения о местоположении границ объекта

1	2	3	4	5	6
999	619506.04	1376316.28	Картометрический метод	2.50	—
1000	619506.07	1376316.21	Картометрический метод	2.50	—
1001	619506.11	1376316.14	Картометрический метод	2.50	—
1002	619506.15	1376316.07	Картометрический метод	2.50	—
1003	619506.20	1376316.01	Картометрический метод	2.50	—
1004	619506.25	1376315.95	Картометрический метод	2.50	—
1005	619506.31	1376315.89	Картометрический метод	2.50	—
1006	619506.36	1376315.84	Картометрический метод	2.50	—
1007	619506.43	1376315.79	Картометрический метод	2.50	—
1008	619506.49	1376315.74	Картометрический метод	2.50	—
1009	619506.56	1376315.70	Картометрический метод	2.50	—
1010	619506.63	1376315.66	Картометрический метод	2.50	—
1011	619506.70	1376315.63	Картометрический метод	2.50	—
1012	619506.77	1376315.60	Картометрический метод	2.50	—
1013	619506.85	1376315.57	Картометрический метод	2.50	—
1014	619506.93	1376315.55	Картометрический метод	2.50	—
1015	619507.01	1376315.54	Картометрический метод	2.50	—
1016	619507.08	1376315.53	Картометрический метод	2.50	—
916	619507.16	1376315.52	Картометрический метод	2.50	—
1017	618841.21	1375164.47	Картометрический метод	2.50	—
1018	618841.29	1375164.48	Картометрический метод	2.50	—
1019	618841.37	1375164.50	Картометрический метод	2.50	—
1020	618841.45	1375164.51	Картометрический метод	2.50	—
1021	618841.52	1375164.54	Картометрический метод	2.50	—

ОПИСАНИЕ МЕСТОПОЛОЖЕНИЯ ГРАНИЦ**граница станицы Новоминской Новоминского сельского поселения Каневского района**

(наименование объекта, местоположение границ которого описано)

Сведения о местоположении границ объекта

1	2	3	4	5	6
1022	618841.60	1375164.57	Картометрический метод	2.50	—
1023	618841.67	1375164.60	Картометрический метод	2.50	—
1024	618841.74	1375164.64	Картометрический метод	2.50	—
1025	618841.81	1375164.68	Картометрический метод	2.50	—
1026	618841.87	1375164.73	Картометрический метод	2.50	—
1027	618841.93	1375164.78	Картометрический метод	2.50	—
1028	618841.99	1375164.83	Картометрический метод	2.50	—
1029	618842.05	1375164.89	Картометрический метод	2.50	—
1030	618842.10	1375164.95	Картометрический метод	2.50	—
1031	618842.15	1375165.02	Картометрический метод	2.50	—
1032	618842.19	1375165.08	Картометрический метод	2.50	—
1033	618842.23	1375165.15	Картометрический метод	2.50	—
1034	618842.26	1375165.22	Картометрический метод	2.50	—
1035	618842.29	1375165.30	Картометрический метод	2.50	—
1036	618842.32	1375165.37	Картометрический метод	2.50	—
1037	618842.34	1375165.45	Картометрический метод	2.50	—
1038	618842.36	1375165.53	Картометрический метод	2.50	—
1039	618842.37	1375165.61	Картометрический метод	2.50	—
1040	618842.37	1375165.68	Картометрический метод	2.50	—
1041	618842.37	1375165.76	Картометрический метод	2.50	—
1042	618842.37	1375165.84	Картометрический метод	2.50	—
1043	618842.36	1375165.92	Картометрический метод	2.50	—
1044	618842.35	1375166.00	Картометрический метод	2.50	—
1045	618842.33	1375166.08	Картометрический метод	2.50	—
1046	618842.31	1375166.15	Картометрический метод	2.50	—

ОПИСАНИЕ МЕСТОПОЛОЖЕНИЯ ГРАНИЦ**граница станицы Новоминской Новоминского сельского поселения Каневского района**

(наименование объекта, местоположение границ которого описано)

Сведения о местоположении границ объекта

1	2	3	4	5	6
1047	618842.28	1375166.23	Картометрический метод	2.50	—
1048	618842.25	1375166.30	Картометрический метод	2.50	—
1049	618842.21	1375166.37	Картометрический метод	2.50	—
1050	618842.17	1375166.44	Картометрический метод	2.50	—
1051	618842.12	1375166.51	Картометрический метод	2.50	—
1052	618842.07	1375166.57	Картометрический метод	2.50	—
1053	618842.02	1375166.63	Картометрический метод	2.50	—
1054	618841.96	1375166.68	Картометрический метод	2.50	—
1055	618841.90	1375166.74	Картометрический метод	2.50	—
1056	618841.84	1375166.78	Картометрический метод	2.50	—
1057	618841.77	1375166.83	Картометрический метод	2.50	—
1058	618841.71	1375166.87	Картометрический метод	2.50	—
1059	618841.63	1375166.90	Картометрический метод	2.50	—
1060	618841.56	1375166.94	Картометрический метод	2.50	—
1061	618841.49	1375166.96	Картометрический метод	2.50	—
1062	618841.41	1375166.98	Картометрический метод	2.50	—
1063	618841.33	1375167.00	Картометрический метод	2.50	—
1064	618841.25	1375167.01	Картометрический метод	2.50	—
1065	618841.17	1375167.02	Картометрический метод	2.50	—
1066	618841.10	1375167.02	Картометрический метод	2.50	—
1067	618841.01	1375167.02	Картометрический метод	2.50	—
1068	618840.94	1375167.01	Картометрический метод	2.50	—
1069	618840.86	1375167.00	Картометрический метод	2.50	—
1070	618840.78	1375166.98	Картометрический метод	2.50	—
1071	618840.70	1375166.96	Картометрический метод	2.50	—

ОПИСАНИЕ МЕСТОПОЛОЖЕНИЯ ГРАНИЦ**граница станицы Новоминской Новоминского сельского поселения Каневского района**

(наименование объекта, местоположение границ которого описано)

Сведения о местоположении границ объекта

1	2	3	4	5	6
1072	618840.63	1375166.94	Картометрический метод	2.50	—
1073	618840.55	1375166.90	Картометрический метод	2.50	—
1074	618840.48	1375166.87	Картометрический метод	2.50	—
1075	618840.41	1375166.83	Картометрический метод	2.50	—
1076	618840.35	1375166.78	Картометрический метод	2.50	—
1077	618840.29	1375166.74	Картометрический метод	2.50	—
1078	618840.23	1375166.68	Картометрический метод	2.50	—
1079	618840.17	1375166.63	Картометрический метод	2.50	—
1080	618840.11	1375166.57	Картометрический метод	2.50	—
1081	618840.07	1375166.51	Картометрический метод	2.50	—
1082	618840.02	1375166.44	Картометрический метод	2.50	—
1083	618839.98	1375166.37	Картометрический метод	2.50	—
1084	618839.94	1375166.30	Картометрический метод	2.50	—
1085	618839.91	1375166.23	Картометрический метод	2.50	—
1086	618839.88	1375166.15	Картометрический метод	2.50	—
1087	618839.86	1375166.08	Картометрический метод	2.50	—
1088	618839.84	1375166.00	Картометрический метод	2.50	—
1089	618839.83	1375165.92	Картометрический метод	2.50	—
1090	618839.82	1375165.84	Картометрический метод	2.50	—
1091	618839.81	1375165.76	Картометрический метод	2.50	—
1092	618839.81	1375165.68	Картометрический метод	2.50	—
1093	618839.82	1375165.61	Картометрический метод	2.50	—
1094	618839.83	1375165.53	Картометрический метод	2.50	—
1095	618839.85	1375165.45	Картометрический метод	2.50	—
1096	618839.87	1375165.37	Картометрический метод	2.50	—

ОПИСАНИЕ МЕСТОПОЛОЖЕНИЯ ГРАНИЦ
граница станицы Новоминской Новоминского сельского поселения Каневского района
(наименование объекта, местоположение границ которого описано)

Сведения о местоположении границ объекта

1	2	3	4	5	6
1097	618839.90	1375165.30	Картометрический метод	2.50	—
1098	618839.93	1375165.22	Картометрический метод	2.50	—
1099	618839.96	1375165.15	Картометрический метод	2.50	—
1100	618840.00	1375165.08	Картометрический метод	2.50	—
1101	618840.04	1375165.02	Картометрический метод	2.50	—
1102	618840.09	1375164.95	Картометрический метод	2.50	—
1103	618840.14	1375164.89	Картометрический метод	2.50	—
1104	618840.20	1375164.83	Картометрический метод	2.50	—
1105	618840.25	1375164.78	Картометрический метод	2.50	—
1106	618840.32	1375164.73	Картометрический метод	2.50	—
1107	618840.38	1375164.68	Картометрический метод	2.50	—
1108	618840.45	1375164.64	Картометрический метод	2.50	—
1109	618840.52	1375164.60	Картометрический метод	2.50	—
1110	618840.59	1375164.57	Картометрический метод	2.50	—
1111	618840.66	1375164.54	Картометрический метод	2.50	—
1112	618840.74	1375164.51	Картометрический метод	2.50	—
1113	618840.82	1375164.50	Картометрический метод	2.50	—
1114	618840.90	1375164.48	Картометрический метод	2.50	—
1115	618840.97	1375164.47	Картометрический метод	2.50	—
1116	618841.05	1375164.47	Картометрический метод	2.50	—
1117	618841.14	1375164.47	Картометрический метод	2.50	—
1017	618841.21	1375164.47	Картометрический метод	2.50	—
1118	619098.91	1375682.73	Картометрический метод	2.50	—
1119	619098.90	1375682.81	Картометрический метод	2.50	—

ОПИСАНИЕ МЕСТОПОЛОЖЕНИЯ ГРАНИЦ
граница станицы Новоминской Новоминского сельского поселения Каневского района
(наименование объекта, местоположение границ которого описано)

Сведения о местоположении границ объекта

1	2	3	4	5	6
1120	619098.89	1375682.89	Картометрический метод	2.50	—
1121	619098.87	1375682.97	Картометрический метод	2.50	—
1122	619098.85	1375683.04	Картометрический метод	2.50	—
1123	619098.82	1375683.12	Картометрический метод	2.50	—
1124	619098.79	1375683.19	Картометрический метод	2.50	—
1125	619098.75	1375683.26	Картометрический метод	2.50	—
1126	619098.71	1375683.33	Картометрический метод	2.50	—
1127	619098.66	1375683.39	Картометрический метод	2.50	—
1128	619098.61	1375683.46	Картометрический метод	2.50	—
1129	619098.56	1375683.52	Картометрический метод	2.50	—
1130	619098.50	1375683.57	Картометрический метод	2.50	—
1131	619098.44	1375683.62	Картометрический метод	2.50	—
1132	619098.38	1375683.67	Картометрический метод	2.50	—
1133	619098.31	1375683.72	Картометрический метод	2.50	—
1134	619098.25	1375683.76	Картометрический метод	2.50	—
1135	619098.17	1375683.79	Картометрический метод	2.50	—
1136	619098.10	1375683.82	Картометрический метод	2.50	—
1137	619098.03	1375683.85	Картометрический метод	2.50	—
1138	619097.95	1375683.87	Картометрический метод	2.50	—
1139	619097.87	1375683.89	Картометрический метод	2.50	—
1140	619097.79	1375683.90	Картометрический метод	2.50	—
1141	619097.71	1375683.91	Картометрический метод	2.50	—
1142	619097.64	1375683.91	Картометрический метод	2.50	—
1143	619097.55	1375683.91	Картометрический метод	2.50	—
1144	619097.48	1375683.90	Картометрический метод	2.50	—

ОПИСАНИЕ МЕСТОПОЛОЖЕНИЯ ГРАНИЦ
граница станицы Новоминской Новоминского сельского поселения Каневского района
(наименование объекта, местоположение границ которого описано)

Сведения о местоположении границ объекта

1	2	3	4	5	6
1145	619097.40	1375683.89	Картометрический метод	2.50	—
1146	619097.32	1375683.87	Картометрический метод	2.50	—
1147	619097.24	1375683.85	Картометрический метод	2.50	—
1148	619097.17	1375683.82	Картометрический метод	2.50	—
1149	619097.09	1375683.79	Картометрический метод	2.50	—
1150	619097.02	1375683.76	Картометрический метод	2.50	—
1151	619096.95	1375683.72	Картометрический метод	2.50	—
1152	619096.89	1375683.67	Картометрический метод	2.50	—
1153	619096.83	1375683.62	Картометрический метод	2.50	—
1154	619096.77	1375683.57	Картометрический метод	2.50	—
1155	619096.71	1375683.52	Картометрический метод	2.50	—
1156	619096.65	1375683.46	Картометрический метод	2.50	—
1157	619096.61	1375683.39	Картометрический метод	2.50	—
1158	619096.56	1375683.33	Картометрический метод	2.50	—
1159	619096.52	1375683.26	Картометрический метод	2.50	—
1160	619096.48	1375683.19	Картометрический метод	2.50	—
1161	619096.45	1375683.12	Картометрический метод	2.50	—
1162	619096.42	1375683.04	Картометрический метод	2.50	—
1163	619096.40	1375682.97	Картометрический метод	2.50	—
1164	619096.38	1375682.89	Картометрический метод	2.50	—
1165	619096.37	1375682.81	Картометрический метод	2.50	—
1166	619096.36	1375682.73	Картометрический метод	2.50	—
1167	619096.35	1375682.65	Картометрический метод	2.50	—
1168	619096.35	1375682.57	Картометрический метод	2.50	—
1169	619096.36	1375682.49	Картометрический метод	2.50	—

ОПИСАНИЕ МЕСТОПОЛОЖЕНИЯ ГРАНИЦ**граница станицы Новоминской Новоминского сельского поселения Каневского района**

(наименование объекта, местоположение границ которого описано)

Сведения о местоположении границ объекта

1	2	3	4	5	6
1170	619096.37	1375682.41	Картометрический метод	2.50	—
1171	619096.39	1375682.34	Картометрический метод	2.50	—
1172	619096.41	1375682.26	Картометрический метод	2.50	—
1173	619096.44	1375682.18	Картометрический метод	2.50	—
1174	619096.47	1375682.11	Картометрический метод	2.50	—
1175	619096.50	1375682.04	Картометрический метод	2.50	—
1176	619096.54	1375681.97	Картометрический метод	2.50	—
1177	619096.58	1375681.90	Картометрический метод	2.50	—
1178	619096.63	1375681.84	Картометрический метод	2.50	—
1179	619096.68	1375681.78	Картометрический метод	2.50	—
1180	619096.74	1375681.72	Картометрический метод	2.50	—
1181	619096.79	1375681.67	Картометрический метод	2.50	—
1182	619096.86	1375681.62	Картометрический метод	2.50	—
1183	619096.92	1375681.57	Картометрический метод	2.50	—
1184	619096.99	1375681.53	Картометрический метод	2.50	—
1185	619097.06	1375681.49	Картометрический метод	2.50	—
1186	619097.13	1375681.46	Картометрический метод	2.50	—
1187	619097.20	1375681.43	Картометрический метод	2.50	—
1188	619097.28	1375681.40	Картометрический метод	2.50	—
1189	619097.36	1375681.38	Картометрический метод	2.50	—
1190	619097.44	1375681.37	Картометрический метод	2.50	—
1191	619097.51	1375681.36	Картометрический метод	2.50	—
1192	619097.59	1375681.36	Картометрический метод	2.50	—
1193	619097.68	1375681.36	Картометрический метод	2.50	—
1194	619097.75	1375681.36	Картометрический метод	2.50	—

ОПИСАНИЕ МЕСТОПОЛОЖЕНИЯ ГРАНИЦ**граница станицы Новоминской Новоминского сельского поселения Каневского района**

(наименование объекта, местоположение границ которого описано)

Сведения о местоположении границ объекта

1	2	3	4	5	6
1195	619097.83	1375681.37	Картометрический метод	2.50	—
1196	619097.91	1375681.38	Картометрический метод	2.50	—
1197	619097.99	1375681.40	Картометрический метод	2.50	—
1198	619098.06	1375681.43	Картометрический метод	2.50	—
1199	619098.14	1375681.46	Картометрический метод	2.50	—
1200	619098.21	1375681.49	Картометрический метод	2.50	—
1201	619098.28	1375681.53	Картометрический метод	2.50	—
1202	619098.35	1375681.57	Картометрический метод	2.50	—
1203	619098.41	1375681.62	Картометрический метод	2.50	—
1204	619098.47	1375681.67	Картометрический метод	2.50	—
1205	619098.53	1375681.72	Картометрический метод	2.50	—
1206	619098.59	1375681.78	Картометрический метод	2.50	—
1207	619098.64	1375681.84	Картометрический метод	2.50	—
1208	619098.69	1375681.90	Картометрический метод	2.50	—
1209	619098.73	1375681.97	Картометрический метод	2.50	—
1210	619098.77	1375682.04	Картометрический метод	2.50	—
1211	619098.80	1375682.11	Картометрический метод	2.50	—
1212	619098.83	1375682.18	Картометрический метод	2.50	—
1213	619098.86	1375682.26	Картометрический метод	2.50	—
1214	619098.88	1375682.34	Картометрический метод	2.50	—
1215	619098.90	1375682.41	Картометрический метод	2.50	—
1216	619098.91	1375682.49	Картометрический метод	2.50	—
1217	619098.91	1375682.57	Картометрический метод	2.50	—
1218	619098.91	1375682.65	Картометрический метод	2.50	—
1118	619098.91	1375682.73	Картометрический метод	2.50	—

ОПИСАНИЕ МЕСТОПОЛОЖЕНИЯ ГРАНИЦ**граница станицы Новоминской Новоминского сельского поселения Каневского района**

(наименование объекта, местоположение границ которого описано)

Сведения о местоположении границ объекта

1	2	3	4	5	6
1219	619515.07	1376413.05	Картометрический метод	2.50	—
1220	619515.07	1376413.13	Картометрический метод	2.50	—
1221	619515.06	1376413.21	Картометрический метод	2.50	—
1222	619515.05	1376413.29	Картометрический метод	2.50	—
1223	619515.03	1376413.37	Картометрический метод	2.50	—
1224	619515.01	1376413.44	Картометрический метод	2.50	—
1225	619514.98	1376413.52	Картометрический метод	2.50	—
1226	619514.95	1376413.59	Картометрический метод	2.50	—
1227	619514.91	1376413.66	Картометрический метод	2.50	—
1228	619514.87	1376413.73	Картометрический метод	2.50	—
1229	619514.82	1376413.79	Картометрический метод	2.50	—
1230	619514.77	1376413.86	Картометрический метод	2.50	—
1231	619514.72	1376413.92	Картометрический метод	2.50	—
1232	619514.66	1376413.97	Картометрический метод	2.50	—
1233	619514.60	1376414.02	Картометрический метод	2.50	—
1234	619514.54	1376414.07	Картометрический метод	2.50	—
1235	619514.47	1376414.12	Картометрический метод	2.50	—
1236	619514.41	1376414.16	Картометрический метод	2.50	—
1237	619514.33	1376414.19	Картометрический метод	2.50	—
1238	619514.26	1376414.22	Картометрический метод	2.50	—
1239	619514.19	1376414.25	Картометрический метод	2.50	—
1240	619514.11	1376414.27	Картометрический метод	2.50	—
1241	619514.03	1376414.29	Картометрический метод	2.50	—
1242	619513.95	1376414.30	Картометрический метод	2.50	—

ОПИСАНИЕ МЕСТОПОЛОЖЕНИЯ ГРАНИЦ**граница станицы Новоминской Новоминского сельского поселения Каневского района**

(наименование объекта, местоположение границ которого описано)

Сведения о местоположении границ объекта

1	2	3	4	5	6
1243	619513.87	1376414.31	Картометрический метод	2.50	—
1244	619513.80	1376414.31	Картометрический метод	2.50	—
1245	619513.71	1376414.31	Картометрический метод	2.50	—
1246	619513.64	1376414.30	Картометрический метод	2.50	—
1247	619513.56	1376414.29	Картометрический метод	2.50	—
1248	619513.48	1376414.27	Картометрический метод	2.50	—
1249	619513.40	1376414.25	Картометрический метод	2.50	—
1250	619513.33	1376414.22	Картометрический метод	2.50	—
1251	619513.25	1376414.19	Картометрический метод	2.50	—
1252	619513.18	1376414.16	Картометрический метод	2.50	—
1253	619513.11	1376414.12	Картометрический метод	2.50	—
1254	619513.05	1376414.07	Картометрический метод	2.50	—
1255	619512.99	1376414.02	Картометрический метод	2.50	—
1256	619512.93	1376413.97	Картометрический метод	2.50	—
1257	619512.87	1376413.92	Картометрический метод	2.50	—
1258	619512.81	1376413.86	Картометрический метод	2.50	—
1259	619512.77	1376413.79	Картометрический метод	2.50	—
1260	619512.72	1376413.73	Картометрический метод	2.50	—
1261	619512.68	1376413.66	Картометрический метод	2.50	—
1262	619512.64	1376413.59	Картометрический метод	2.50	—
1263	619512.61	1376413.52	Картометрический метод	2.50	—
1264	619512.58	1376413.44	Картометрический метод	2.50	—
1265	619512.56	1376413.37	Картометрический метод	2.50	—
1266	619512.54	1376413.29	Картометрический метод	2.50	—
1267	619512.53	1376413.21	Картометрический метод	2.50	—

ОПИСАНИЕ МЕСТОПОЛОЖЕНИЯ ГРАНИЦ**граница станицы Новоминской Новоминского сельского поселения Каневского района**

(наименование объекта, местоположение границ которого описано)

Сведения о местоположении границ объекта

1	2	3	4	5	6
1268	619512.52	1376413.13	Картометрический метод	2.50	—
1269	619512.51	1376413.05	Картометрический метод	2.50	—
1270	619512.51	1376412.97	Картометрический метод	2.50	—
1271	619512.52	1376412.89	Картометрический метод	2.50	—
1272	619512.53	1376412.81	Картометрический метод	2.50	—
1273	619512.55	1376412.74	Картометрический метод	2.50	—
1274	619512.57	1376412.66	Картометрический метод	2.50	—
1275	619512.60	1376412.58	Картометрический метод	2.50	—
1276	619512.63	1376412.51	Картометрический метод	2.50	—
1277	619512.66	1376412.44	Картометрический метод	2.50	—
1278	619512.70	1376412.37	Картометрический метод	2.50	—
1279	619512.74	1376412.30	Картометрический метод	2.50	—
1280	619512.79	1376412.24	Картометрический метод	2.50	—
1281	619512.84	1376412.18	Картометрический метод	2.50	—
1282	619512.90	1376412.12	Картометрический метод	2.50	—
1283	619512.95	1376412.07	Картометрический метод	2.50	—
1284	619513.02	1376412.02	Картометрический метод	2.50	—
1285	619513.08	1376411.97	Картометрический метод	2.50	—
1286	619513.15	1376411.93	Картометрический метод	2.50	—
1287	619513.22	1376411.89	Картометрический метод	2.50	—
1288	619513.29	1376411.86	Картометрический метод	2.50	—
1289	619513.36	1376411.83	Картометрический метод	2.50	—
1290	619513.44	1376411.80	Картометрический метод	2.50	—
1291	619513.52	1376411.78	Картометрический метод	2.50	—
1292	619513.60	1376411.77	Картометрический метод	2.50	—

ОПИСАНИЕ МЕСТОПОЛОЖЕНИЯ ГРАНИЦ**граница станицы Новоминской Новоминского сельского поселения Каневского района**

(наименование объекта, местоположение границ которого описано)

Сведения о местоположении границ объекта

1	2	3	4	5	6
1293	619513.67	1376411.76	Картометрический метод	2.50	—
1294	619513.75	1376411.76	Картометрический метод	2.50	—
1295	619513.83	1376411.76	Картометрический метод	2.50	—
1296	619513.91	1376411.76	Картометрический метод	2.50	—
1297	619513.99	1376411.77	Картометрический метод	2.50	—
1298	619514.07	1376411.78	Картометрический метод	2.50	—
1299	619514.15	1376411.80	Картометрический метод	2.50	—
1300	619514.22	1376411.83	Картометрический метод	2.50	—
1301	619514.30	1376411.86	Картометрический метод	2.50	—
1302	619514.37	1376411.89	Картометрический метод	2.50	—
1303	619514.44	1376411.93	Картометрический метод	2.50	—
1304	619514.51	1376411.97	Картометрический метод	2.50	—
1305	619514.57	1376412.02	Картометрический метод	2.50	—
1306	619514.63	1376412.07	Картометрический метод	2.50	—
1307	619514.69	1376412.12	Картометрический метод	2.50	—
1308	619514.75	1376412.18	Картометрический метод	2.50	—
1309	619514.80	1376412.24	Картометрический метод	2.50	—
1310	619514.85	1376412.30	Картометрический метод	2.50	—
1311	619514.89	1376412.37	Картометрический метод	2.50	—
1312	619514.93	1376412.44	Картометрический метод	2.50	—
1313	619514.96	1376412.51	Картометрический метод	2.50	—
1314	619514.99	1376412.58	Картометрический метод	2.50	—
1315	619515.02	1376412.66	Картометрический метод	2.50	—
1316	619515.04	1376412.74	Картометрический метод	2.50	—
1317	619515.06	1376412.81	Картометрический метод	2.50	—

ОПИСАНИЕ МЕСТОПОЛОЖЕНИЯ ГРАНИЦ**граница станицы Новоминской Новоминского сельского поселения Каневского района**

(наименование объекта, местоположение границ которого описано)

Сведения о местоположении границ объекта

1	2	3	4	5	6
1318	619515.07	1376412.89	Картометрический метод	2.50	—
1319	619515.07	1376412.97	Картометрический метод	2.50	—
1219	619515.07	1376413.05	Картометрический метод	2.50	—
1320	619533.08	1376690.71	Картометрический метод	2.50	—
1321	619533.17	1376690.71	Картометрический метод	2.50	—
1322	619533.24	1376690.72	Картометрический метод	2.50	—
1323	619533.32	1376690.73	Картометрический метод	2.50	—
1324	619533.40	1376690.74	Картометрический метод	2.50	—
1325	619533.48	1376690.76	Картометрический метод	2.50	—
1326	619533.56	1376690.79	Картометрический метод	2.50	—
1327	619533.63	1376690.82	Картометрический метод	2.50	—
1328	619533.70	1376690.85	Картометрический метод	2.50	—
1329	619533.77	1376690.89	Картометрический метод	2.50	—
1330	619533.84	1376690.93	Картометрический метод	2.50	—
1331	619533.90	1376690.98	Картометрический метод	2.50	—
1332	619533.97	1376691.03	Картометрический метод	2.50	—
1333	619534.02	1376691.08	Картометрический метод	2.50	—
1334	619534.08	1376691.14	Картометрический метод	2.50	—
1335	619534.13	1376691.20	Картометрический метод	2.50	—
1336	619534.18	1376691.26	Картометрический метод	2.50	—
1337	619534.22	1376691.33	Картометрический метод	2.50	—
1338	619534.26	1376691.40	Картометрический метод	2.50	—
1339	619534.29	1376691.47	Картометрический метод	2.50	—
1340	619534.32	1376691.54	Картометрический метод	2.50	—

ОПИСАНИЕ МЕСТОПОЛОЖЕНИЯ ГРАНИЦ**граница станицы Новоминской Новоминского сельского поселения Каневского района**

(наименование объекта, местоположение границ которого описано)

Сведения о местоположении границ объекта

1	2	3	4	5	6
1341	619534.35	1376691.62	Картометрический метод	2.50	—
1342	619534.37	1376691.70	Картометрический метод	2.50	—
1343	619534.39	1376691.77	Картометрический метод	2.50	—
1344	619534.40	1376691.85	Картометрический метод	2.50	—
1345	619534.40	1376691.93	Картометрический метод	2.50	—
1346	619534.40	1376692.01	Картометрический метод	2.50	—
1347	619534.40	1376692.09	Картометрический метод	2.50	—
1348	619534.39	1376692.17	Картометрический метод	2.50	—
1349	619534.38	1376692.25	Картометрический метод	2.50	—
1350	619534.36	1376692.33	Картометрический метод	2.50	—
1351	619534.34	1376692.40	Картометрический метод	2.50	—
1352	619534.31	1376692.48	Картометрический метод	2.50	—
1353	619534.28	1376692.55	Картометрический метод	2.50	—
1354	619534.24	1376692.62	Картометрический метод	2.50	—
1355	619534.20	1376692.69	Картометрический метод	2.50	—
1356	619534.15	1376692.75	Картометрический метод	2.50	—
1357	619534.10	1376692.82	Картометрический метод	2.50	—
1358	619534.05	1376692.88	Картометрический метод	2.50	—
1359	619533.99	1376692.93	Картометрический метод	2.50	—
1360	619533.93	1376692.98	Картометрический метод	2.50	—
1361	619533.87	1376693.03	Картометрический метод	2.50	—
1362	619533.80	1376693.08	Картометрический метод	2.50	—
1363	619533.74	1376693.12	Картометрический метод	2.50	—
1364	619533.67	1376693.15	Картометрический метод	2.50	—
1365	619533.59	1376693.18	Картометрический метод	2.50	—

ОПИСАНИЕ МЕСТОПОЛОЖЕНИЯ ГРАНИЦ
граница станицы Новоминской Новоминского сельского поселения Каневского района
(наименование объекта, местоположение границ которого описано)

Сведения о местоположении границ объекта

1	2	3	4	5	6
1366	619533.52	1376693.21	Картометрический метод	2.50	—
1367	619533.44	1376693.23	Картометрический метод	2.50	—
1368	619533.36	1376693.25	Картометрический метод	2.50	—
1369	619533.28	1376693.26	Картометрический метод	2.50	—
1370	619533.21	1376693.27	Картометрический метод	2.50	—
1371	619533.13	1376693.27	Картометрический метод	2.50	—
1372	619533.04	1376693.27	Картометрический метод	2.50	—
1373	619532.97	1376693.26	Картометрический метод	2.50	—
1374	619532.89	1376693.25	Картометрический метод	2.50	—
1375	619532.81	1376693.23	Картометрический метод	2.50	—
1376	619532.73	1376693.21	Картометрический метод	2.50	—
1377	619532.66	1376693.18	Картометрический метод	2.50	—
1378	619532.58	1376693.15	Картометрический метод	2.50	—
1379	619532.51	1376693.12	Картометрический метод	2.50	—
1380	619532.45	1376693.08	Картометрический метод	2.50	—
1381	619532.38	1376693.03	Картометрический метод	2.50	—
1382	619532.32	1376692.98	Картометрический метод	2.50	—
1383	619532.26	1376692.93	Картометрический метод	2.50	—
1384	619532.20	1376692.88	Картометрический метод	2.50	—
1385	619532.15	1376692.82	Картометрический метод	2.50	—
1386	619532.10	1376692.75	Картометрический метод	2.50	—
1387	619532.05	1376692.69	Картометрический метод	2.50	—
1388	619532.01	1376692.62	Картометрический метод	2.50	—
1389	619531.97	1376692.55	Картометрический метод	2.50	—
1390	619531.94	1376692.48	Картометрический метод	2.50	—

ОПИСАНИЕ МЕСТОПОЛОЖЕНИЯ ГРАНИЦ**граница станицы Новоминской Новоминского сельского поселения Каневского района**

(наименование объекта, местоположение границ которого описано)

Сведения о местоположении границ объекта

1	2	3	4	5	6
1391	619531.91	1376692.40	Картометрический метод	2.50	—
1392	619531.89	1376692.33	Картометрический метод	2.50	—
1393	619531.87	1376692.25	Картометрический метод	2.50	—
1394	619531.86	1376692.17	Картометрический метод	2.50	—
1395	619531.85	1376692.09	Картометрический метод	2.50	—
1396	619531.85	1376692.01	Картометрический метод	2.50	—
1397	619531.85	1376691.93	Картометрический метод	2.50	—
1398	619531.85	1376691.85	Картометрический метод	2.50	—
1399	619531.86	1376691.77	Картометрический метод	2.50	—
1400	619531.88	1376691.70	Картометрический метод	2.50	—
1401	619531.90	1376691.62	Картометрический метод	2.50	—
1402	619531.93	1376691.54	Картометрический метод	2.50	—
1403	619531.96	1376691.47	Картометрический метод	2.50	—
1404	619531.99	1376691.40	Картометрический метод	2.50	—
1405	619532.03	1376691.33	Картометрический метод	2.50	—
1406	619532.07	1376691.26	Картометрический метод	2.50	—
1407	619532.12	1376691.20	Картометрический метод	2.50	—
1408	619532.17	1376691.14	Картометрический метод	2.50	—
1409	619532.23	1376691.08	Картометрический метод	2.50	—
1410	619532.28	1376691.03	Картометрический метод	2.50	—
1411	619532.35	1376690.98	Картометрический метод	2.50	—
1412	619532.41	1376690.93	Картометрический метод	2.50	—
1413	619532.48	1376690.89	Картометрический метод	2.50	—
1414	619532.55	1376690.85	Картометрический метод	2.50	—
1415	619532.62	1376690.82	Картометрический метод	2.50	—

ОПИСАНИЕ МЕСТОПОЛОЖЕНИЯ ГРАНИЦ**граница станицы Новоминской Новоминского сельского поселения Каневского района**

(наименование объекта, местоположение границ которого описано)

Сведения о местоположении границ объекта

1	2	3	4	5	6
1416	619532.70	1376690.79	Картометрический метод	2.50	—
1417	619532.77	1376690.76	Картометрический метод	2.50	—
1418	619532.85	1376690.74	Картометрический метод	2.50	—
1419	619532.93	1376690.73	Картометрический метод	2.50	—
1420	619533.01	1376690.72	Картометрический метод	2.50	—
1320	619533.08	1376690.71	Картометрический метод	2.50	—
1421	618970.37	1375425.63	Картометрический метод	2.50	—
1422	618970.46	1375425.63	Картометрический метод	2.50	—
1423	618970.53	1375425.64	Картометрический метод	2.50	—
1424	618970.61	1375425.65	Картометрический метод	2.50	—
1425	618970.69	1375425.66	Картометрический метод	2.50	—
1426	618970.77	1375425.68	Картометрический метод	2.50	—
1427	618970.84	1375425.71	Картометрический метод	2.50	—
1428	618970.92	1375425.74	Картометрический метод	2.50	—
1429	618970.99	1375425.77	Картометрический метод	2.50	—
1430	618971.06	1375425.81	Картометрический метод	2.50	—
1431	618971.13	1375425.85	Картометрический метод	2.50	—
1432	618971.19	1375425.90	Картометрический метод	2.50	—
1433	618971.26	1375425.95	Картометрический метод	2.50	—
1434	618971.31	1375426.00	Картометрический метод	2.50	—
1435	618971.37	1375426.06	Картометрический метод	2.50	—
1436	618971.42	1375426.12	Картометрический метод	2.50	—
1437	618971.47	1375426.18	Картометрический метод	2.50	—
1438	618971.51	1375426.25	Картометрический метод	2.50	—

ОПИСАНИЕ МЕСТОПОЛОЖЕНИЯ ГРАНИЦ
граница станицы Новоминской Новоминского сельского поселения Каневского района
(наименование объекта, местоположение границ которого описано)

Сведения о местоположении границ объекта

1	2	3	4	5	6
1439	618971.55	1375426.32	Картометрический метод	2.50	—
1440	618971.58	1375426.39	Картометрический метод	2.50	—
1441	618971.61	1375426.46	Картометрический метод	2.50	—
1442	618971.64	1375426.54	Картометрический метод	2.50	—
1443	618971.66	1375426.62	Картометрический метод	2.50	—
1444	618971.68	1375426.69	Картометрический метод	2.50	—
1445	618971.69	1375426.77	Картометрический метод	2.50	—
1446	618971.69	1375426.85	Картометрический метод	2.50	—
1447	618971.69	1375426.93	Картометрический метод	2.50	—
1448	618971.69	1375427.01	Картометрический метод	2.50	—
1449	618971.68	1375427.09	Картометрический метод	2.50	—
1450	618971.67	1375427.17	Картометрический метод	2.50	—
1451	618971.65	1375427.25	Картометрический метод	2.50	—
1452	618971.63	1375427.32	Картометрический метод	2.50	—
1453	618971.60	1375427.40	Картометрический метод	2.50	—
1454	618971.57	1375427.47	Картометрический метод	2.50	—
1455	618971.53	1375427.54	Картометрический метод	2.50	—
1456	618971.49	1375427.61	Картометрический метод	2.50	—
1457	618971.44	1375427.67	Картометрический метод	2.50	—
1458	618971.39	1375427.74	Картометрический метод	2.50	—
1459	618971.34	1375427.80	Картометрический метод	2.50	—
1460	618971.28	1375427.85	Картометрический метод	2.50	—
1461	618971.22	1375427.90	Картометрический метод	2.50	—
1462	618971.16	1375427.95	Картометрический метод	2.50	—
1463	618971.09	1375428.00	Картометрический метод	2.50	—

ОПИСАНИЕ МЕСТОПОЛОЖЕНИЯ ГРАНИЦ**граница станицы Новоминской Новоминского сельского поселения Каневского района**

(наименование объекта, местоположение границ которого описано)

Сведения о местоположении границ объекта

1	2	3	4	5	6
1464	618971.03	1375428.04	Картометрический метод	2.50	—
1465	618970.96	1375428.07	Картометрический метод	2.50	—
1466	618970.88	1375428.10	Картометрический метод	2.50	—
1467	618970.81	1375428.13	Картометрический метод	2.50	—
1468	618970.73	1375428.15	Картометрический метод	2.50	—
1469	618970.65	1375428.17	Картометрический метод	2.50	—
1470	618970.57	1375428.18	Картометрический метод	2.50	—
1471	618970.50	1375428.19	Картометрический метод	2.50	—
1472	618970.42	1375428.19	Картометрический метод	2.50	—
1473	618970.33	1375428.19	Картометрический метод	2.50	—
1474	618970.26	1375428.18	Картометрический метод	2.50	—
1475	618970.18	1375428.17	Картометрический метод	2.50	—
1476	618970.10	1375428.15	Картометрический метод	2.50	—
1477	618970.02	1375428.13	Картометрический метод	2.50	—
1478	618969.95	1375428.10	Картометрический метод	2.50	—
1479	618969.87	1375428.07	Картометрический метод	2.50	—
1480	618969.80	1375428.04	Картометрический метод	2.50	—
1481	618969.74	1375428.00	Картометрический метод	2.50	—
1482	618969.67	1375427.95	Картометрический метод	2.50	—
1483	618969.61	1375427.90	Картометрический метод	2.50	—
1484	618969.55	1375427.85	Картометрический метод	2.50	—
1485	618969.49	1375427.80	Картометрический метод	2.50	—
1486	618969.44	1375427.74	Картометрический метод	2.50	—
1487	618969.39	1375427.67	Картометрический метод	2.50	—
1488	618969.34	1375427.61	Картометрический метод	2.50	—

ОПИСАНИЕ МЕСТОПОЛОЖЕНИЯ ГРАНИЦ**граница станицы Новоминской Новоминского сельского поселения Каневского района**

(наименование объекта, местоположение границ которого описано)

Сведения о местоположении границ объекта

1	2	3	4	5	6
1489	618969.30	1375427.54	Картометрический метод	2.50	—
1490	618969.26	1375427.47	Картометрический метод	2.50	—
1491	618969.23	1375427.40	Картометрический метод	2.50	—
1492	618969.20	1375427.32	Картометрический метод	2.50	—
1493	618969.18	1375427.25	Картометрический метод	2.50	—
1494	618969.16	1375427.17	Картометрический метод	2.50	—
1495	618969.15	1375427.09	Картометрический метод	2.50	—
1496	618969.14	1375427.01	Картометрический метод	2.50	—
1497	618969.14	1375426.93	Картометрический метод	2.50	—
1498	618969.14	1375426.85	Картометрический метод	2.50	—
1499	618969.14	1375426.77	Картометрический метод	2.50	—
1500	618969.15	1375426.69	Картометрический метод	2.50	—
1501	618969.17	1375426.62	Картометрический метод	2.50	—
1502	618969.19	1375426.54	Картометрический метод	2.50	—
1503	618969.22	1375426.46	Картометрический метод	2.50	—
1504	618969.25	1375426.39	Картометрический метод	2.50	—
1505	618969.28	1375426.32	Картометрический метод	2.50	—
1506	618969.32	1375426.25	Картометрический метод	2.50	—
1507	618969.36	1375426.18	Картометрический метод	2.50	—
1508	618969.41	1375426.12	Картометрический метод	2.50	—
1509	618969.46	1375426.06	Картометрический метод	2.50	—
1510	618969.52	1375426.00	Картометрический метод	2.50	—
1511	618969.57	1375425.95	Картометрический метод	2.50	—
1512	618969.64	1375425.90	Картометрический метод	2.50	—
1513	618969.70	1375425.85	Картометрический метод	2.50	—

ОПИСАНИЕ МЕСТОПОЛОЖЕНИЯ ГРАНИЦ
граница станицы Новоминской Новоминского сельского поселения Каневского района
(наименование объекта, местоположение границ которого описано)

Сведения о местоположении границ объекта

1	2	3	4	5	6
1514	618969.77	1375425.81	Картометрический метод	2.50	—
1515	618969.84	1375425.77	Картометрический метод	2.50	—
1516	618969.91	1375425.74	Картометрический метод	2.50	—
1517	618969.98	1375425.71	Картометрический метод	2.50	—
1518	618970.06	1375425.68	Картометрический метод	2.50	—
1519	618970.14	1375425.66	Картометрический метод	2.50	—
1520	618970.22	1375425.65	Картометрический метод	2.50	—
1521	618970.30	1375425.64	Картометрический метод	2.50	—
1421	618970.37	1375425.63	Картометрический метод	2.50	—
1522	618678.15	1374677.62	Картометрический метод	2.50	—
1523	618678.15	1374677.70	Картометрический метод	2.50	—
1524	618678.14	1374677.78	Картометрический метод	2.50	—
1525	618678.13	1374677.86	Картометрический метод	2.50	—
1526	618678.11	1374677.94	Картометрический метод	2.50	—
1527	618678.09	1374678.01	Картометрический метод	2.50	—
1528	618678.06	1374678.09	Картометрический метод	2.50	—
1529	618678.03	1374678.16	Картометрический метод	2.50	—
1530	618677.99	1374678.23	Картометрический метод	2.50	—
1531	618677.95	1374678.30	Картометрический метод	2.50	—
1532	618677.90	1374678.36	Картометрический метод	2.50	—
1533	618677.85	1374678.43	Картометрический метод	2.50	—
1534	618677.80	1374678.49	Картометрический метод	2.50	—
1535	618677.74	1374678.54	Картометрический метод	2.50	—
1536	618677.68	1374678.59	Картометрический метод	2.50	—

ОПИСАНИЕ МЕСТОПОЛОЖЕНИЯ ГРАНИЦ
граница станицы Новоминской Новоминского сельского поселения Каневского района
(наименование объекта, местоположение границ которого описано)

Сведения о местоположении границ объекта

1	2	3	4	5	6
1537	618677.62	1374678.64	Картометрический метод	2.50	—
1538	618677.55	1374678.69	Картометрический метод	2.50	—
1539	618677.49	1374678.73	Картометрический метод	2.50	—
1540	618677.42	1374678.76	Картометрический метод	2.50	—
1541	618677.34	1374678.79	Картометрический метод	2.50	—
1542	618677.27	1374678.82	Картометрический метод	2.50	—
1543	618677.19	1374678.84	Картометрический метод	2.50	—
1544	618677.11	1374678.86	Картометрический метод	2.50	—
1545	618677.03	1374678.87	Картометрический метод	2.50	—
1546	618676.96	1374678.88	Картометрический метод	2.50	—
1547	618676.88	1374678.88	Картометрический метод	2.50	—
1548	618676.79	1374678.88	Картометрический метод	2.50	—
1549	618676.72	1374678.87	Картометрический метод	2.50	—
1550	618676.64	1374678.86	Картометрический метод	2.50	—
1551	618676.56	1374678.84	Картометрический метод	2.50	—
1552	618676.48	1374678.82	Картометрический метод	2.50	—
1553	618676.41	1374678.79	Картометрический метод	2.50	—
1554	618676.33	1374678.76	Картометрический метод	2.50	—
1555	618676.26	1374678.73	Картометрический метод	2.50	—
1556	618676.20	1374678.69	Картометрический метод	2.50	—
1557	618676.13	1374678.64	Картометрический метод	2.50	—
1558	618676.07	1374678.59	Картометрический метод	2.50	—
1559	618676.01	1374678.54	Картометрический метод	2.50	—
1560	618675.95	1374678.49	Картометрический метод	2.50	—
1561	618675.90	1374678.43	Картометрический метод	2.50	—

ОПИСАНИЕ МЕСТОПОЛОЖЕНИЯ ГРАНИЦ**граница станицы Новоминской Новоминского сельского поселения Каневского района**

(наименование объекта, местоположение границ которого описано)

Сведения о местоположении границ объекта

1	2	3	4	5	6
1562	618675.85	1374678.36	Картометрический метод	2.50	—
1563	618675.80	1374678.30	Картометрический метод	2.50	—
1564	618675.76	1374678.23	Картометрический метод	2.50	—
1565	618675.72	1374678.16	Картометрический метод	2.50	—
1566	618675.69	1374678.09	Картометрический метод	2.50	—
1567	618675.66	1374678.01	Картометрический метод	2.50	—
1568	618675.64	1374677.94	Картометрический метод	2.50	—
1569	618675.62	1374677.86	Картометрический метод	2.50	—
1570	618675.61	1374677.78	Картометрический метод	2.50	—
1571	618675.60	1374677.70	Картометрический метод	2.50	—
1572	618675.60	1374677.62	Картометрический метод	2.50	—
1573	618675.60	1374677.54	Картометрический метод	2.50	—
1574	618675.60	1374677.46	Картометрический метод	2.50	—
1575	618675.61	1374677.38	Картометрический метод	2.50	—
1576	618675.63	1374677.31	Картометрический метод	2.50	—
1577	618675.65	1374677.23	Картометрический метод	2.50	—
1578	618675.68	1374677.15	Картометрический метод	2.50	—
1579	618675.71	1374677.08	Картометрический метод	2.50	—
1580	618675.74	1374677.01	Картометрический метод	2.50	—
1581	618675.78	1374676.94	Картометрический метод	2.50	—
1582	618675.82	1374676.87	Картометрический метод	2.50	—
1583	618675.87	1374676.81	Картометрический метод	2.50	—
1584	618675.92	1374676.75	Картометрический метод	2.50	—
1585	618675.98	1374676.69	Картометрический метод	2.50	—
1586	618676.03	1374676.64	Картометрический метод	2.50	—

ОПИСАНИЕ МЕСТОПОЛОЖЕНИЯ ГРАНИЦ**граница станицы Новоминской Новоминского сельского поселения Каневского района**

(наименование объекта, местоположение границ которого описано)

Сведения о местоположении границ объекта

1	2	3	4	5	6
1587	618676.10	1374676.59	Картометрический метод	2.50	—
1588	618676.16	1374676.54	Картометрический метод	2.50	—
1589	618676.23	1374676.50	Картометрический метод	2.50	—
1590	618676.30	1374676.46	Картометрический метод	2.50	—
1591	618676.37	1374676.43	Картометрический метод	2.50	—
1592	618676.45	1374676.40	Картометрический метод	2.50	—
1593	618676.52	1374676.37	Картометрический метод	2.50	—
1594	618676.60	1374676.35	Картометрический метод	2.50	—
1595	618676.68	1374676.34	Картометрический метод	2.50	—
1596	618676.76	1374676.33	Картометрический метод	2.50	—
1597	618676.83	1374676.32	Картометрический метод	2.50	—
1598	618676.92	1374676.32	Картометрический метод	2.50	—
1599	618676.99	1374676.33	Картометрический метод	2.50	—
1600	618677.07	1374676.34	Картометрический метод	2.50	—
1601	618677.15	1374676.35	Картометрический метод	2.50	—
1602	618677.23	1374676.37	Картометрический метод	2.50	—
1603	618677.31	1374676.40	Картометрический метод	2.50	—
1604	618677.38	1374676.43	Картометрический метод	2.50	—
1605	618677.45	1374676.46	Картометрический метод	2.50	—
1606	618677.52	1374676.50	Картометрический метод	2.50	—
1607	618677.59	1374676.54	Картометрический метод	2.50	—
1608	618677.65	1374676.59	Картометрический метод	2.50	—
1609	618677.72	1374676.64	Картометрический метод	2.50	—
1610	618677.77	1374676.69	Картометрический метод	2.50	—
1611	618677.83	1374676.75	Картометрический метод	2.50	—

ОПИСАНИЕ МЕСТОПОЛОЖЕНИЯ ГРАНИЦ**граница станицы Новоминской Новоминского сельского поселения Каневского района**

(наименование объекта, местоположение границ которого описано)

Сведения о местоположении границ объекта

1	2	3	4	5	6
1612	618677.88	1374676.81	Картометрический метод	2.50	—
1613	618677.93	1374676.87	Картометрический метод	2.50	—
1614	618677.97	1374676.94	Картометрический метод	2.50	—
1615	618678.01	1374677.01	Картометрический метод	2.50	—
1616	618678.04	1374677.08	Картометрический метод	2.50	—
1617	618678.07	1374677.15	Картометрический метод	2.50	—
1618	618678.10	1374677.23	Картометрический метод	2.50	—
1619	618678.12	1374677.31	Картометрический метод	2.50	—
1620	618678.14	1374677.38	Картометрический метод	2.50	—
1621	618678.15	1374677.46	Картометрический метод	2.50	—
1622	618678.15	1374677.54	Картометрический метод	2.50	—
1522	618678.15	1374677.62	Картометрический метод	2.50	—
1623	619142.09	1375770.23	Картометрический метод	2.50	—
1624	619142.16	1375770.24	Картометрический метод	2.50	—
1625	619142.24	1375770.25	Картометрический метод	2.50	—
1626	619142.32	1375770.26	Картометрический метод	2.50	—
1627	619142.40	1375770.28	Картометрический метод	2.50	—
1628	619142.47	1375770.31	Картометрический метод	2.50	—
1629	619142.55	1375770.34	Картометрический метод	2.50	—
1630	619142.62	1375770.37	Картометрический метод	2.50	—
1631	619142.69	1375770.41	Картометрический метод	2.50	—
1632	619142.76	1375770.45	Картометрический метод	2.50	—
1633	619142.82	1375770.50	Картометрический метод	2.50	—
1634	619142.88	1375770.55	Картометрический метод	2.50	—

ОПИСАНИЕ МЕСТОПОЛОЖЕНИЯ ГРАНИЦ
граница станицы Новоминской Новоминского сельского поселения Каневского района
(наименование объекта, местоположение границ которого описано)

Сведения о местоположении границ объекта

1	2	3	4	5	6
1635	619142.94	1375770.60	Картометрический метод	2.50	—
1636	619143.00	1375770.66	Картометрический метод	2.50	—
1637	619143.05	1375770.72	Картометрический метод	2.50	—
1638	619143.10	1375770.78	Картометрический метод	2.50	—
1639	619143.14	1375770.85	Картометрический метод	2.50	—
1640	619143.18	1375770.92	Картометрический метод	2.50	—
1641	619143.21	1375770.99	Картометрический метод	2.50	—
1642	619143.24	1375771.06	Картометрический метод	2.50	—
1643	619143.27	1375771.14	Картометрический метод	2.50	—
1644	619143.29	1375771.22	Картометрический метод	2.50	—
1645	619143.31	1375771.29	Картометрический метод	2.50	—
1646	619143.32	1375771.37	Картометрический метод	2.50	—
1647	619143.32	1375771.45	Картометрический метод	2.50	—
1648	619143.32	1375771.53	Картометрический метод	2.50	—
1649	619143.32	1375771.61	Картометрический метод	2.50	—
1650	619143.31	1375771.69	Картометрический метод	2.50	—
1651	619143.30	1375771.77	Картометрический метод	2.50	—
1652	619143.28	1375771.85	Картометрический метод	2.50	—
1653	619143.26	1375771.92	Картометрический метод	2.50	—
1654	619143.23	1375772.00	Картометрический метод	2.50	—
1655	619143.20	1375772.07	Картометрический метод	2.50	—
1656	619143.16	1375772.14	Картометрический метод	2.50	—
1657	619143.12	1375772.21	Картометрический метод	2.50	—
1658	619143.07	1375772.27	Картометрический метод	2.50	—
1659	619143.02	1375772.34	Картометрический метод	2.50	—

ОПИСАНИЕ МЕСТОПОЛОЖЕНИЯ ГРАНИЦ
граница станицы Новоминской Новоминского сельского поселения Каневского района
(наименование объекта, местоположение границ которого описано)

Сведения о местоположении границ объекта

1	2	3	4	5	6
1660	619142.97	1375772.40	Картометрический метод	2.50	—
1661	619142.91	1375772.45	Картометрический метод	2.50	—
1662	619142.85	1375772.50	Картометрический метод	2.50	—
1663	619142.79	1375772.55	Картометрический метод	2.50	—
1664	619142.72	1375772.60	Картометрический метод	2.50	—
1665	619142.66	1375772.64	Картометрический метод	2.50	—
1666	619142.59	1375772.67	Картометрический метод	2.50	—
1667	619142.51	1375772.70	Картометрический метод	2.50	—
1668	619142.44	1375772.73	Картометрический метод	2.50	—
1669	619142.36	1375772.75	Картометрический метод	2.50	—
1670	619142.28	1375772.77	Картометрический метод	2.50	—
1671	619142.20	1375772.78	Картометрический метод	2.50	—
1672	619142.12	1375772.79	Картометрический метод	2.50	—
1673	619142.05	1375772.79	Картометрический метод	2.50	—
1674	619141.96	1375772.79	Картометрический метод	2.50	—
1675	619141.89	1375772.78	Картометрический метод	2.50	—
1676	619141.81	1375772.77	Картометрический метод	2.50	—
1677	619141.73	1375772.75	Картометрический метод	2.50	—
1678	619141.65	1375772.73	Картометрический метод	2.50	—
1679	619141.58	1375772.70	Картометрический метод	2.50	—
1680	619141.50	1375772.67	Картометрический метод	2.50	—
1681	619141.43	1375772.64	Картометрический метод	2.50	—
1682	619141.36	1375772.60	Картометрический метод	2.50	—
1683	619141.30	1375772.55	Картометрический метод	2.50	—
1684	619141.24	1375772.50	Картометрический метод	2.50	—

ОПИСАНИЕ МЕСТОПОЛОЖЕНИЯ ГРАНИЦ**граница станицы Новоминской Новоминского сельского поселения Каневского района**

(наименование объекта, местоположение границ которого описано)

Сведения о местоположении границ объекта

1	2	3	4	5	6
1685	619141.18	1375772.45	Картометрический метод	2.50	—
1686	619141.12	1375772.40	Картометрический метод	2.50	—
1687	619141.07	1375772.34	Картометрический метод	2.50	—
1688	619141.02	1375772.27	Картометрический метод	2.50	—
1689	619140.97	1375772.21	Картометрический метод	2.50	—
1690	619140.93	1375772.14	Картометрический метод	2.50	—
1691	619140.89	1375772.07	Картометрический метод	2.50	—
1692	619140.86	1375772.00	Картометрический метод	2.50	—
1693	619140.83	1375771.92	Картометрический метод	2.50	—
1694	619140.81	1375771.85	Картометрический метод	2.50	—
1695	619140.79	1375771.77	Картометрический метод	2.50	—
1696	619140.78	1375771.69	Картометрический метод	2.50	—
1697	619140.77	1375771.61	Картометрический метод	2.50	—
1698	619140.77	1375771.53	Картометрический метод	2.50	—
1699	619140.77	1375771.45	Картометрический метод	2.50	—
1700	619140.77	1375771.37	Картометрический метод	2.50	—
1701	619140.78	1375771.29	Картометрический метод	2.50	—
1702	619140.80	1375771.22	Картометрический метод	2.50	—
1703	619140.82	1375771.14	Картометрический метод	2.50	—
1704	619140.85	1375771.06	Картометрический метод	2.50	—
1705	619140.88	1375770.99	Картометрический метод	2.50	—
1706	619140.91	1375770.92	Картометрический метод	2.50	—
1707	619140.95	1375770.85	Картометрический метод	2.50	—
1708	619140.99	1375770.78	Картометрический метод	2.50	—
1709	619141.04	1375770.72	Картометрический метод	2.50	—

ОПИСАНИЕ МЕСТОПОЛОЖЕНИЯ ГРАНИЦ
граница станицы Новоминской Новоминского сельского поселения Каневского района
(наименование объекта, местоположение границ которого описано)

Сведения о местоположении границ объекта

1	2	3	4	5	6
1710	619141.09	1375770.66	Картометрический метод	2.50	—
1711	619141.15	1375770.60	Картометрический метод	2.50	—
1712	619141.20	1375770.55	Картометрический метод	2.50	—
1713	619141.27	1375770.50	Картометрический метод	2.50	—
1714	619141.33	1375770.45	Картометрический метод	2.50	—
1715	619141.40	1375770.41	Картометрический метод	2.50	—
1716	619141.47	1375770.37	Картометрический метод	2.50	—
1717	619141.54	1375770.34	Картометрический метод	2.50	—
1718	619141.61	1375770.31	Картометрический метод	2.50	—
1719	619141.69	1375770.28	Картометрический метод	2.50	—
1720	619141.77	1375770.26	Картометрический метод	2.50	—
1721	619141.85	1375770.25	Картометрический метод	2.50	—
1722	619141.92	1375770.24	Картометрический метод	2.50	—
1723	619142.00	1375770.23	Картометрический метод	2.50	—
1623	619142.09	1375770.23	Картометрический метод	2.50	—
1724	622351.06	1377007.99	Картометрический метод	2.50	—
1725	622351.15	1377007.99	Картометрический метод	2.50	—
1726	622351.22	1377008.00	Картометрический метод	2.50	—
1727	622351.30	1377008.01	Картометрический метод	2.50	—
1728	622351.38	1377008.02	Картометрический метод	2.50	—
1729	622351.46	1377008.04	Картометрический метод	2.50	—
1730	622351.53	1377008.07	Картометрический метод	2.50	—
1731	622351.61	1377008.10	Картометрический метод	2.50	—
1732	622351.68	1377008.13	Картометрический метод	2.50	—

ОПИСАНИЕ МЕСТОПОЛОЖЕНИЯ ГРАНИЦ**граница станицы Новоминской Новоминского сельского поселения Каневского района**

(наименование объекта, местоположение границ которого описано)

Сведения о местоположении границ объекта

1	2	3	4	5	6
1733	622351.75	1377008.17	Картометрический метод	2.50	—
1734	622351.82	1377008.21	Картометрический метод	2.50	—
1735	622351.88	1377008.26	Картометрический метод	2.50	—
1736	622351.94	1377008.31	Картометрический метод	2.50	—
1737	622352.00	1377008.36	Картометрический метод	2.50	—
1738	622352.06	1377008.42	Картометрический метод	2.50	—
1739	622352.11	1377008.48	Картометрический метод	2.50	—
1740	622352.16	1377008.54	Картометрический метод	2.50	—
1741	622352.20	1377008.61	Картометрический метод	2.50	—
1742	622352.24	1377008.68	Картометрический метод	2.50	—
1743	622352.27	1377008.75	Картометрический метод	2.50	—
1744	622352.30	1377008.82	Картометрический метод	2.50	—
1745	622352.33	1377008.90	Картометрический метод	2.50	—
1746	622352.35	1377008.98	Картометрический метод	2.50	—
1747	622352.37	1377009.05	Картометрический метод	2.50	—
1748	622352.38	1377009.13	Картометрический метод	2.50	—
1749	622352.38	1377009.21	Картометрический метод	2.50	—
1750	622352.38	1377009.29	Картометрический метод	2.50	—
1751	622352.38	1377009.37	Картометрический метод	2.50	—
1752	622352.37	1377009.45	Картометрический метод	2.50	—
1753	622352.36	1377009.53	Картометрический метод	2.50	—
1754	622352.34	1377009.61	Картометрический метод	2.50	—
1755	622352.32	1377009.68	Картометрический метод	2.50	—
1756	622352.29	1377009.76	Картометрический метод	2.50	—
1757	622352.26	1377009.83	Картометрический метод	2.50	—

ОПИСАНИЕ МЕСТОПОЛОЖЕНИЯ ГРАНИЦ**граница станицы Новоминской Новоминского сельского поселения Каневского района**

(наименование объекта, местоположение границ которого описано)

Сведения о местоположении границ объекта

1	2	3	4	5	6
1758	622352.22	1377009.90	Картометрический метод	2.50	—
1759	622352.18	1377009.97	Картометрический метод	2.50	—
1760	622352.13	1377010.03	Картометрический метод	2.50	—
1761	622352.08	1377010.10	Картометрический метод	2.50	—
1762	622352.03	1377010.16	Картометрический метод	2.50	—
1763	622351.97	1377010.21	Картометрический метод	2.50	—
1764	622351.91	1377010.26	Картометрический метод	2.50	—
1765	622351.85	1377010.31	Картометрический метод	2.50	—
1766	622351.78	1377010.36	Картометрический метод	2.50	—
1767	622351.72	1377010.40	Картометрический метод	2.50	—
1768	622351.64	1377010.43	Картометрический метод	2.50	—
1769	622351.57	1377010.46	Картометрический метод	2.50	—
1770	622351.50	1377010.49	Картометрический метод	2.50	—
1771	622351.42	1377010.51	Картометрический метод	2.50	—
1772	622351.34	1377010.53	Картометрический метод	2.50	—
1773	622351.26	1377010.54	Картометрический метод	2.50	—
1774	622351.18	1377010.55	Картометрический метод	2.50	—
1775	622351.11	1377010.55	Картометрический метод	2.50	—
1776	622351.02	1377010.55	Картометрический метод	2.50	—
1777	622350.95	1377010.54	Картометрический метод	2.50	—
1778	622350.87	1377010.53	Картометрический метод	2.50	—
1779	622350.79	1377010.51	Картометрический метод	2.50	—
1780	622350.71	1377010.49	Картометрический метод	2.50	—
1781	622350.64	1377010.46	Картометрический метод	2.50	—
1782	622350.56	1377010.43	Картометрический метод	2.50	—

ОПИСАНИЕ МЕСТОПОЛОЖЕНИЯ ГРАНИЦ**граница станицы Новоминской Новоминского сельского поселения Каневского района**

(наименование объекта, местоположение границ которого описано)

Сведения о местоположении границ объекта

1	2	3	4	5	6
1783	622350.49	1377010.40	Картометрический метод	2.50	—
1784	622350.42	1377010.36	Картометрический метод	2.50	—
1785	622350.36	1377010.31	Картометрический метод	2.50	—
1786	622350.30	1377010.26	Картометрический метод	2.50	—
1787	622350.24	1377010.21	Картометрический метод	2.50	—
1788	622350.18	1377010.16	Картометрический метод	2.50	—
1789	622350.13	1377010.10	Картометрический метод	2.50	—
1790	622350.08	1377010.03	Картометрический метод	2.50	—
1791	622350.03	1377009.97	Картометрический метод	2.50	—
1792	622349.99	1377009.90	Картометрический метод	2.50	—
1793	622349.95	1377009.83	Картометрический метод	2.50	—
1794	622349.92	1377009.76	Картометрический метод	2.50	—
1795	622349.89	1377009.68	Картометрический метод	2.50	—
1796	622349.87	1377009.61	Картометрический метод	2.50	—
1797	622349.85	1377009.53	Картометрический метод	2.50	—
1798	622349.84	1377009.45	Картометрический метод	2.50	—
1799	622349.83	1377009.37	Картометрический метод	2.50	—
1800	622349.83	1377009.29	Картометрический метод	2.50	—
1801	622349.83	1377009.21	Картометрический метод	2.50	—
1802	622349.83	1377009.13	Картометрический метод	2.50	—
1803	622349.84	1377009.05	Картометрический метод	2.50	—
1804	622349.86	1377008.98	Картометрический метод	2.50	—
1805	622349.88	1377008.90	Картометрический метод	2.50	—
1806	622349.91	1377008.82	Картометрический метод	2.50	—
1807	622349.94	1377008.75	Картометрический метод	2.50	—

ОПИСАНИЕ МЕСТОПОЛОЖЕНИЯ ГРАНИЦ
граница станицы Новоминской Новоминского сельского поселения Каневского района
(наименование объекта, местоположение границ которого описано)

Сведения о местоположении границ объекта

1	2	3	4	5	6
1808	622349.97	1377008.68	Картометрический метод	2.50	—
1809	622350.01	1377008.61	Картометрический метод	2.50	—
1810	622350.05	1377008.54	Картометрический метод	2.50	—
1811	622350.10	1377008.48	Картометрический метод	2.50	—
1812	622350.15	1377008.42	Картометрический метод	2.50	—
1813	622350.21	1377008.36	Картометрический метод	2.50	—
1814	622350.26	1377008.31	Картометрический метод	2.50	—
1815	622350.33	1377008.26	Картометрический метод	2.50	—
1816	622350.39	1377008.21	Картометрический метод	2.50	—
1817	622350.46	1377008.17	Картометрический метод	2.50	—
1818	622350.53	1377008.13	Картометрический метод	2.50	—
1819	622350.60	1377008.10	Картометрический метод	2.50	—
1820	622350.67	1377008.07	Картометрический метод	2.50	—
1821	622350.75	1377008.04	Картометрический метод	2.50	—
1822	622350.83	1377008.02	Картометрический метод	2.50	—
1823	622350.91	1377008.01	Картометрический метод	2.50	—
1824	622350.98	1377008.00	Картометрический метод	2.50	—
1724	622351.06	1377007.99	Картометрический метод	2.50	—
1825	622281.48	1377316.38	Картометрический метод	2.50	—
1826	622281.56	1377316.38	Картометрический метод	2.50	—
1827	622281.64	1377316.39	Картометрический метод	2.50	—
1828	622281.72	1377316.41	Картометрический метод	2.50	—
1829	622281.80	1377316.43	Картометрический метод	2.50	—
1830	622281.87	1377316.45	Картометрический метод	2.50	—

ОПИСАНИЕ МЕСТОПОЛОЖЕНИЯ ГРАНИЦ
граница станицы Новоминской Новоминского сельского поселения Каневского района
(наименование объекта, местоположение границ которого описано)

Сведения о местоположении границ объекта

1	2	3	4	5	6
1831	622281.95	1377316.48	Картометрический метод	2.50	—
1832	622282.02	1377316.51	Картометрический метод	2.50	—
1833	622282.09	1377316.55	Картометрический метод	2.50	—
1834	622282.16	1377316.59	Картометрический метод	2.50	—
1835	622282.22	1377316.64	Картометрический метод	2.50	—
1836	622282.28	1377316.69	Картометрический метод	2.50	—
1837	622282.34	1377316.74	Картометрический метод	2.50	—
1838	622282.40	1377316.80	Картометрический метод	2.50	—
1839	622282.45	1377316.86	Картометрический метод	2.50	—
1840	622282.50	1377316.93	Картометрический метод	2.50	—
1841	622282.54	1377316.99	Картометрический метод	2.50	—
1842	622282.58	1377317.06	Картометрический метод	2.50	—
1843	622282.61	1377317.13	Картометрический метод	2.50	—
1844	622282.64	1377317.21	Картометрический метод	2.50	—
1845	622282.67	1377317.28	Картометрический метод	2.50	—
1846	622282.69	1377317.36	Картометрический метод	2.50	—
1847	622282.71	1377317.44	Картометрический метод	2.50	—
1848	622282.72	1377317.52	Картометрический метод	2.50	—
1849	622282.72	1377317.59	Картометрический метод	2.50	—
1850	622282.72	1377317.67	Картометрический метод	2.50	—
1851	622282.72	1377317.75	Картометрический метод	2.50	—
1852	622282.71	1377317.83	Картометрический метод	2.50	—
1853	622282.70	1377317.91	Картометрический метод	2.50	—
1854	622282.68	1377317.99	Картометрический метод	2.50	—
1855	622282.66	1377318.06	Картометрический метод	2.50	—

ОПИСАНИЕ МЕСТОПОЛОЖЕНИЯ ГРАНИЦ**граница станицы Новоминской Новоминского сельского поселения Каневского района**

(наименование объекта, местоположение границ которого описано)

Сведения о местоположении границ объекта

1	2	3	4	5	6
1856	622282.63	1377318.14	Картометрический метод	2.50	—
1857	622282.60	1377318.21	Картометрический метод	2.50	—
1858	622282.56	1377318.28	Картометрический метод	2.50	—
1859	622282.52	1377318.35	Картометрический метод	2.50	—
1860	622282.47	1377318.42	Картометрический метод	2.50	—
1861	622282.42	1377318.48	Картометрический метод	2.50	—
1862	622282.37	1377318.54	Картометрический метод	2.50	—
1863	622282.31	1377318.59	Картометрический метод	2.50	—
1864	622282.25	1377318.65	Картометрический метод	2.50	—
1865	622282.19	1377318.69	Картометрический метод	2.50	—
1866	622282.12	1377318.74	Картометрический метод	2.50	—
1867	622282.06	1377318.78	Картометрический метод	2.50	—
1868	622281.98	1377318.81	Картометрический метод	2.50	—
1869	622281.91	1377318.85	Картометрический метод	2.50	—
1870	622281.84	1377318.87	Картометрический метод	2.50	—
1871	622281.76	1377318.89	Картометрический метод	2.50	—
1872	622281.68	1377318.91	Картометрический метод	2.50	—
1873	622281.60	1377318.92	Картометрический метод	2.50	—
1874	622281.52	1377318.93	Картометрический метод	2.50	—
1875	622281.45	1377318.93	Картометрический метод	2.50	—
1876	622281.36	1377318.93	Картометрический метод	2.50	—
1877	622281.28	1377318.92	Картометрический метод	2.50	—
1878	622281.21	1377318.91	Картометрический метод	2.50	—
1879	622281.13	1377318.89	Картометрический метод	2.50	—
1880	622281.05	1377318.87	Картометрический метод	2.50	—

ОПИСАНИЕ МЕСТОПОЛОЖЕНИЯ ГРАНИЦ**граница станицы Новоминской Новоминского сельского поселения Каневского района**

(наименование объекта, местоположение границ которого описано)

Сведения о местоположении границ объекта

1	2	3	4	5	6
1881	622280.98	1377318.85	Картометрический метод	2.50	—
1882	622280.90	1377318.81	Картометрический метод	2.50	—
1883	622280.83	1377318.78	Картометрический метод	2.50	—
1884	622280.76	1377318.74	Картометрический метод	2.50	—
1885	622280.70	1377318.69	Картометрический метод	2.50	—
1886	622280.64	1377318.65	Картометрический метод	2.50	—
1887	622280.57	1377318.59	Картометрический метод	2.50	—
1888	622280.52	1377318.54	Картометрический метод	2.50	—
1889	622280.46	1377318.48	Картометрический метод	2.50	—
1890	622280.42	1377318.42	Картометрический метод	2.50	—
1891	622280.37	1377318.35	Картометрический метод	2.50	—
1892	622280.33	1377318.28	Картометрический метод	2.50	—
1893	622280.29	1377318.21	Картометрический метод	2.50	—
1894	622280.26	1377318.14	Картометрический метод	2.50	—
1895	622280.23	1377318.06	Картометрический метод	2.50	—
1896	622280.21	1377317.99	Картометрический метод	2.50	—
1897	622280.19	1377317.91	Картометрический метод	2.50	—
1898	622280.18	1377317.83	Картометрический метод	2.50	—
1899	622280.17	1377317.75	Картометрический метод	2.50	—
1900	622280.16	1377317.67	Картометрический метод	2.50	—
1901	622280.16	1377317.59	Картометрический метод	2.50	—
1902	622280.17	1377317.52	Картометрический метод	2.50	—
1903	622280.18	1377317.44	Картометрический метод	2.50	—
1904	622280.20	1377317.36	Картометрический метод	2.50	—
1905	622280.22	1377317.28	Картометрический метод	2.50	—

ОПИСАНИЕ МЕСТОПОЛОЖЕНИЯ ГРАНИЦ
граница станицы Новоминской Новоминского сельского поселения Каневского района
(наименование объекта, местоположение границ которого описано)

Сведения о местоположении границ объекта

1	2	3	4	5	6
1906	622280.25	1377317.21	Картометрический метод	2.50	—
1907	622280.28	1377317.13	Картометрический метод	2.50	—
1908	622280.31	1377317.06	Картометрический метод	2.50	—
1909	622280.35	1377316.99	Картометрический метод	2.50	—
1910	622280.39	1377316.93	Картометрический метод	2.50	—
1911	622280.44	1377316.86	Картометрический метод	2.50	—
1912	622280.49	1377316.80	Картометрический метод	2.50	—
1913	622280.55	1377316.74	Картометрический метод	2.50	—
1914	622280.60	1377316.69	Картометрический метод	2.50	—
1915	622280.67	1377316.64	Картометрический метод	2.50	—
1916	622280.73	1377316.59	Картометрический метод	2.50	—
1917	622280.80	1377316.55	Картометрический метод	2.50	—
1918	622280.87	1377316.51	Картометрический метод	2.50	—
1919	622280.94	1377316.48	Картометрический метод	2.50	—
1920	622281.01	1377316.45	Картометрический метод	2.50	—
1921	622281.09	1377316.43	Картометрический метод	2.50	—
1922	622281.17	1377316.41	Картометрический метод	2.50	—
1923	622281.25	1377316.39	Картометрический метод	2.50	—
1924	622281.32	1377316.38	Картометрический метод	2.50	—
1925	622281.40	1377316.38	Картометрический метод	2.50	—
1825	622281.48	1377316.38	Картометрический метод	2.50	—
1926	621949.39	1374225.75	Картометрический метод	2.50	—
1927	621949.39	1374225.83	Картометрический метод	2.50	—
1928	621949.38	1374225.91	Картометрический метод	2.50	—

ОПИСАНИЕ МЕСТОПОЛОЖЕНИЯ ГРАНИЦ**граница станицы Новоминской Новоминского сельского поселения Каневского района**

(наименование объекта, местоположение границ которого описано)

Сведения о местоположении границ объекта

1	2	3	4	5	6
1929	621949.37	1374225.99	Картометрический метод	2.50	—
1930	621949.35	1374226.07	Картометрический метод	2.50	—
1931	621949.33	1374226.14	Картометрический метод	2.50	—
1932	621949.30	1374226.22	Картометрический метод	2.50	—
1933	621949.27	1374226.29	Картометрический метод	2.50	—
1934	621949.23	1374226.36	Картометрический метод	2.50	—
1935	621949.19	1374226.43	Картометрический метод	2.50	—
1936	621949.14	1374226.49	Картометрический метод	2.50	—
1937	621949.09	1374226.56	Картометрический метод	2.50	—
1938	621949.04	1374226.62	Картометрический метод	2.50	—
1939	621948.98	1374226.67	Картометрический метод	2.50	—
1940	621948.92	1374226.72	Картометрический метод	2.50	—
1941	621948.86	1374226.77	Картометрический метод	2.50	—
1942	621948.79	1374226.82	Картометрический метод	2.50	—
1943	621948.73	1374226.86	Картометрический метод	2.50	—
1944	621948.65	1374226.89	Картометрический метод	2.50	—
1945	621948.58	1374226.93	Картометрический метод	2.50	—
1946	621948.51	1374226.95	Картометрический метод	2.50	—
1947	621948.43	1374226.97	Картометрический метод	2.50	—
1948	621948.35	1374226.99	Картометрический метод	2.50	—
1949	621948.27	1374227.00	Картометрический метод	2.50	—
1950	621948.19	1374227.01	Картометрический метод	2.50	—
1951	621948.12	1374227.01	Картометрический метод	2.50	—
1952	621948.03	1374227.01	Картометрический метод	2.50	—
1953	621947.96	1374227.00	Картометрический метод	2.50	—

ОПИСАНИЕ МЕСТОПОЛОЖЕНИЯ ГРАНИЦ**граница станицы Новоминской Новоминского сельского поселения Каневского района**

(наименование объекта, местоположение границ которого описано)

Сведения о местоположении границ объекта

1	2	3	4	5	6
1954	621947.88	1374226.99	Картометрический метод	2.50	—
1955	621947.80	1374226.97	Картометрический метод	2.50	—
1956	621947.72	1374226.95	Картометрический метод	2.50	—
1957	621947.65	1374226.93	Картометрический метод	2.50	—
1958	621947.57	1374226.89	Картометрический метод	2.50	—
1959	621947.50	1374226.86	Картометрический метод	2.50	—
1960	621947.43	1374226.82	Картометрический метод	2.50	—
1961	621947.37	1374226.77	Картометрический метод	2.50	—
1962	621947.31	1374226.72	Картометрический метод	2.50	—
1963	621947.25	1374226.67	Картометрический метод	2.50	—
1964	621947.19	1374226.62	Картометрический метод	2.50	—
1965	621947.13	1374226.56	Картометрический метод	2.50	—
1966	621947.09	1374226.49	Картометрический метод	2.50	—
1967	621947.04	1374226.43	Картометрический метод	2.50	—
1968	621947.00	1374226.36	Картометрический метод	2.50	—
1969	621946.96	1374226.29	Картометрический метод	2.50	—
1970	621946.93	1374226.22	Картометрический метод	2.50	—
1971	621946.90	1374226.14	Картометрический метод	2.50	—
1972	621946.88	1374226.07	Картометрический метод	2.50	—
1973	621946.86	1374225.99	Картометрический метод	2.50	—
1974	621946.85	1374225.91	Картометрический метод	2.50	—
1975	621946.84	1374225.83	Картометрический метод	2.50	—
1976	621946.83	1374225.75	Картометрический метод	2.50	—
1977	621946.83	1374225.67	Картометрический метод	2.50	—
1978	621946.84	1374225.60	Картометрический метод	2.50	—

ОПИСАНИЕ МЕСТОПОЛОЖЕНИЯ ГРАНИЦ**граница станицы Новоминской Новоминского сельского поселения Каневского района**

(наименование объекта, местоположение границ которого описано)

Сведения о местоположении границ объекта

1	2	3	4	5	6
1979	621946.85	1374225.52	Картометрический метод	2.50	—
1980	621946.87	1374225.44	Картометрический метод	2.50	—
1981	621946.89	1374225.36	Картометрический метод	2.50	—
1982	621946.92	1374225.29	Картометрический метод	2.50	—
1983	621946.95	1374225.21	Картометрический метод	2.50	—
1984	621946.98	1374225.14	Картометрический метод	2.50	—
1985	621947.02	1374225.07	Картометрический метод	2.50	—
1986	621947.06	1374225.00	Картометрический метод	2.50	—
1987	621947.11	1374224.94	Картометрический метод	2.50	—
1988	621947.16	1374224.88	Картометрический метод	2.50	—
1989	621947.22	1374224.82	Картометрический метод	2.50	—
1990	621947.27	1374224.77	Картометрический метод	2.50	—
1991	621947.34	1374224.72	Картометрический метод	2.50	—
1992	621947.40	1374224.67	Картометрический метод	2.50	—
1993	621947.47	1374224.63	Картометрический метод	2.50	—
1994	621947.54	1374224.59	Картометрический метод	2.50	—
1995	621947.61	1374224.56	Картометрический метод	2.50	—
1996	621947.68	1374224.53	Картометрический метод	2.50	—
1997	621947.76	1374224.50	Картометрический метод	2.50	—
1998	621947.84	1374224.49	Картометрический метод	2.50	—
1999	621947.92	1374224.47	Картометрический метод	2.50	—
2000	621947.99	1374224.46	Картометрический метод	2.50	—
2001	621948.07	1374224.46	Картометрический метод	2.50	—
2002	621948.15	1374224.46	Картометрический метод	2.50	—
2003	621948.23	1374224.46	Картометрический метод	2.50	—

ОПИСАНИЕ МЕСТОПОЛОЖЕНИЯ ГРАНИЦ**граница станицы Новоминской Новоминского сельского поселения Каневского района**

(наименование объекта, местоположение границ которого описано)

Сведения о местоположении границ объекта

1	2	3	4	5	6
2004	621948.31	1374224.47	Картометрический метод	2.50	—
2005	621948.39	1374224.49	Картометрический метод	2.50	—
2006	621948.47	1374224.50	Картометрический метод	2.50	—
2007	621948.54	1374224.53	Картометрический метод	2.50	—
2008	621948.62	1374224.56	Картометрический метод	2.50	—
2009	621948.69	1374224.59	Картометрический метод	2.50	—
2010	621948.76	1374224.63	Картометрический метод	2.50	—
2011	621948.83	1374224.67	Картометрический метод	2.50	—
2012	621948.89	1374224.72	Картометрический метод	2.50	—
2013	621948.95	1374224.77	Картометрический метод	2.50	—
2014	621949.01	1374224.82	Картометрический метод	2.50	—
2015	621949.07	1374224.88	Картометрический метод	2.50	—
2016	621949.12	1374224.94	Картометрический метод	2.50	—
2017	621949.17	1374225.00	Картометрический метод	2.50	—
2018	621949.21	1374225.07	Картометрический метод	2.50	—
2019	621949.25	1374225.14	Картометрический метод	2.50	—
2020	621949.28	1374225.21	Картометрический метод	2.50	—
2021	621949.31	1374225.29	Картометрический метод	2.50	—
2022	621949.34	1374225.36	Картометрический метод	2.50	—
2023	621949.36	1374225.44	Картометрический метод	2.50	—
2024	621949.38	1374225.52	Картометрический метод	2.50	—
2025	621949.39	1374225.60	Картометрический метод	2.50	—
2026	621949.39	1374225.67	Картометрический метод	2.50	—
1926	621949.39	1374225.75	Картометрический метод	2.50	—

ОПИСАНИЕ МЕСТОПОЛОЖЕНИЯ ГРАНИЦ**граница станицы Новоминской Новоминского сельского поселения Каневского района**

(наименование объекта, местоположение границ которого описано)

Сведения о местоположении границ объекта

1	2	3	4	5	6
2027	622335.84	1377119.69	Картометрический метод	2.50	—
2028	622335.91	1377119.69	Картометрический метод	2.50	—
2029	622335.99	1377119.70	Картометрический метод	2.50	—
2030	622336.07	1377119.72	Картометрический метод	2.50	—
2031	622336.15	1377119.73	Картометрический метод	2.50	—
2032	622336.22	1377119.76	Картометрический метод	2.50	—
2033	622336.30	1377119.79	Картометрический метод	2.50	—
2034	622336.37	1377119.82	Картометрический метод	2.50	—
2035	622336.44	1377119.86	Картометрический метод	2.50	—
2036	622336.51	1377119.90	Картометрический метод	2.50	—
2037	622336.57	1377119.95	Картометрический метод	2.50	—
2038	622336.63	1377120.00	Картометрический метод	2.50	—
2039	622336.69	1377120.05	Картометрический метод	2.50	—
2040	622336.75	1377120.11	Картометрический метод	2.50	—
2041	622336.80	1377120.17	Картометрический метод	2.50	—
2042	622336.85	1377120.24	Картометрический метод	2.50	—
2043	622336.89	1377120.30	Картометрический метод	2.50	—
2044	622336.93	1377120.37	Картометрический метод	2.50	—
2045	622336.96	1377120.44	Картометрический метод	2.50	—
2046	622336.99	1377120.52	Картометрический метод	2.50	—
2047	622337.02	1377120.59	Картометрический метод	2.50	—
2048	622337.04	1377120.67	Картометрический метод	2.50	—
2049	622337.06	1377120.75	Картометрический метод	2.50	—
2050	622337.07	1377120.83	Картометрический метод	2.50	—
2051	622337.07	1377120.90	Картометрический метод	2.50	—

ОПИСАНИЕ МЕСТОПОЛОЖЕНИЯ ГРАНИЦ
граница станицы Новоминской Новоминского сельского поселения Каневского района
(наименование объекта, местоположение границ которого описано)

Сведения о местоположении границ объекта

1	2	3	4	5	6
2052	622337.07	1377120.98	Картометрический метод	2.50	—
2053	622337.07	1377121.06	Картометрический метод	2.50	—
2054	622337.06	1377121.14	Картометрический метод	2.50	—
2055	622337.05	1377121.22	Картометрический метод	2.50	—
2056	622337.03	1377121.30	Картометрический метод	2.50	—
2057	622337.01	1377121.37	Картометрический метод	2.50	—
2058	622336.98	1377121.45	Картометрический метод	2.50	—
2059	622336.95	1377121.52	Картометрический метод	2.50	—
2060	622336.91	1377121.59	Картометрический метод	2.50	—
2061	622336.87	1377121.66	Картометрический метод	2.50	—
2062	622336.82	1377121.73	Картометрический метод	2.50	—
2063	622336.77	1377121.79	Картометрический метод	2.50	—
2064	622336.72	1377121.85	Картометрический метод	2.50	—
2065	622336.66	1377121.90	Картометрический метод	2.50	—
2066	622336.60	1377121.96	Картометрический метод	2.50	—
2067	622336.54	1377122.00	Картометрический метод	2.50	—
2068	622336.47	1377122.05	Картометрический метод	2.50	—
2069	622336.41	1377122.09	Картометрический метод	2.50	—
2070	622336.33	1377122.12	Картометрический метод	2.50	—
2071	622336.26	1377122.16	Картометрический метод	2.50	—
2072	622336.19	1377122.18	Картометрический метод	2.50	—
2073	622336.11	1377122.20	Картометрический метод	2.50	—
2074	622336.03	1377122.22	Картометрический метод	2.50	—
2075	622335.95	1377122.23	Картометрический метод	2.50	—
2076	622335.87	1377122.24	Картометрический метод	2.50	—

ОПИСАНИЕ МЕСТОПОЛОЖЕНИЯ ГРАНИЦ
граница станицы Новоминской Новоминского сельского поселения Каневского района
(наименование объекта, местоположение границ которого описано)

Сведения о местоположении границ объекта

1	2	3	4	5	6
2077	622335.80	1377122.24	Картометрический метод	2.50	—
2078	622335.71	1377122.24	Картометрический метод	2.50	—
2079	622335.64	1377122.23	Картометрический метод	2.50	—
2080	622335.56	1377122.22	Картометрический метод	2.50	—
2081	622335.48	1377122.20	Картометрический метод	2.50	—
2082	622335.40	1377122.18	Картометрический метод	2.50	—
2083	622335.33	1377122.16	Картометрический метод	2.50	—
2084	622335.25	1377122.12	Картометрический метод	2.50	—
2085	622335.18	1377122.09	Картометрический метод	2.50	—
2086	622335.11	1377122.05	Картометрический метод	2.50	—
2087	622335.05	1377122.00	Картометрический метод	2.50	—
2088	622334.99	1377121.96	Картометрический метод	2.50	—
2089	622334.93	1377121.90	Картометрический метод	2.50	—
2090	622334.87	1377121.85	Картометрический метод	2.50	—
2091	622334.81	1377121.79	Картометрический метод	2.50	—
2092	622334.77	1377121.73	Картометрический метод	2.50	—
2093	622334.72	1377121.66	Картометрический метод	2.50	—
2094	622334.68	1377121.59	Картометрический метод	2.50	—
2095	622334.64	1377121.52	Картометрический метод	2.50	—
2096	622334.61	1377121.45	Картометрический метод	2.50	—
2097	622334.58	1377121.37	Картометрический метод	2.50	—
2098	622334.56	1377121.30	Картометрический метод	2.50	—
2099	622334.54	1377121.22	Картометрический метод	2.50	—
2100	622334.53	1377121.14	Картометрический метод	2.50	—
2101	622334.52	1377121.06	Картометрический метод	2.50	—

ОПИСАНИЕ МЕСТОПОЛОЖЕНИЯ ГРАНИЦ**граница станицы Новоминской Новоминского сельского поселения Каневского района**

(наименование объекта, местоположение границ которого описано)

Сведения о местоположении границ объекта

1	2	3	4	5	6
2102	622334.52	1377120.98	Картометрический метод	2.50	—
2103	622334.52	1377120.90	Картометрический метод	2.50	—
2104	622334.52	1377120.83	Картометрический метод	2.50	—
2105	622334.53	1377120.75	Картометрический метод	2.50	—
2106	622334.55	1377120.67	Картометрический метод	2.50	—
2107	622334.57	1377120.59	Картометрический метод	2.50	—
2108	622334.60	1377120.52	Картометрический метод	2.50	—
2109	622334.63	1377120.44	Картометрический метод	2.50	—
2110	622334.66	1377120.37	Картометрический метод	2.50	—
2111	622334.70	1377120.30	Картометрический метод	2.50	—
2112	622334.74	1377120.24	Картометрический метод	2.50	—
2113	622334.79	1377120.17	Картометрический метод	2.50	—
2114	622334.84	1377120.11	Картометрический метод	2.50	—
2115	622334.90	1377120.05	Картометрический метод	2.50	—
2116	622334.95	1377120.00	Картометрический метод	2.50	—
2117	622335.02	1377119.95	Картометрический метод	2.50	—
2118	622335.08	1377119.90	Картометрический метод	2.50	—
2119	622335.15	1377119.86	Картометрический метод	2.50	—
2120	622335.22	1377119.82	Картометрический метод	2.50	—
2121	622335.29	1377119.79	Картометрический метод	2.50	—
2122	622335.36	1377119.76	Картометрический метод	2.50	—
2123	622335.44	1377119.73	Картометрический метод	2.50	—
2124	622335.52	1377119.72	Картометрический метод	2.50	—
2125	622335.60	1377119.70	Картометрический метод	2.50	—
2126	622335.67	1377119.69	Картометрический метод	2.50	—

ОПИСАНИЕ МЕСТОПОЛОЖЕНИЯ ГРАНИЦ
граница станицы Новоминской Новоминского сельского поселения Каневского района
(наименование объекта, местоположение границ которого описано)

Сведения о местоположении границ объекта

1	2	3	4	5	6
2127	622335.75	1377119.69	Картометрический метод	2.50	—
2027	622335.84	1377119.69	Картометрический метод	2.50	—
2128	619494.90	1376133.67	Картометрический метод	2.50	—
2129	619494.97	1376133.67	Картометрический метод	2.50	—
2130	619495.05	1376133.68	Картометрический метод	2.50	—
2131	619495.13	1376133.69	Картометрический метод	2.50	—
2132	619495.21	1376133.71	Картометрический метод	2.50	—
2133	619495.29	1376133.74	Картометрический метод	2.50	—
2134	619495.36	1376133.77	Картометрический метод	2.50	—
2135	619495.43	1376133.80	Картометрический метод	2.50	—
2136	619495.50	1376133.84	Картометрический метод	2.50	—
2137	619495.57	1376133.88	Картометрический метод	2.50	—
2138	619495.63	1376133.93	Картометрический метод	2.50	—
2139	619495.70	1376133.98	Картометрический метод	2.50	—
2140	619495.75	1376134.03	Картометрический метод	2.50	—
2141	619495.81	1376134.09	Картометрический метод	2.50	—
2142	619495.86	1376134.15	Картометрический метод	2.50	—
2143	619495.91	1376134.21	Картометрический метод	2.50	—
2144	619495.95	1376134.28	Картометрический метод	2.50	—
2145	619495.99	1376134.35	Картометрический метод	2.50	—
2146	619496.02	1376134.42	Картометрический метод	2.50	—
2147	619496.05	1376134.49	Картометрический метод	2.50	—
2148	619496.08	1376134.57	Картометрический метод	2.50	—
2149	619496.10	1376134.65	Картометрический метод	2.50	—

ОПИСАНИЕ МЕСТОПОЛОЖЕНИЯ ГРАНИЦ
граница станицы Новоминской Новоминского сельского поселения Каневского района
(наименование объекта, местоположение границ которого описано)

Сведения о местоположении границ объекта

1	2	3	4	5	6
2150	619496.12	1376134.72	Картометрический метод	2.50	—
2151	619496.13	1376134.80	Картометрический метод	2.50	—
2152	619496.13	1376134.88	Картометрический метод	2.50	—
2153	619496.13	1376134.96	Картометрический метод	2.50	—
2154	619496.13	1376135.04	Картометрический метод	2.50	—
2155	619496.12	1376135.12	Картометрический метод	2.50	—
2156	619496.11	1376135.20	Картометрический метод	2.50	—
2157	619496.09	1376135.28	Картометрический метод	2.50	—
2158	619496.07	1376135.35	Картометрический метод	2.50	—
2159	619496.04	1376135.43	Картометрический метод	2.50	—
2160	619496.01	1376135.50	Картометрический метод	2.50	—
2161	619495.97	1376135.57	Картометрический метод	2.50	—
2162	619495.93	1376135.64	Картометрический метод	2.50	—
2163	619495.88	1376135.70	Картометрический метод	2.50	—
2164	619495.83	1376135.77	Картометрический метод	2.50	—
2165	619495.78	1376135.83	Картометрический метод	2.50	—
2166	619495.72	1376135.88	Картометрический метод	2.50	—
2167	619495.66	1376135.93	Картометрический метод	2.50	—
2168	619495.60	1376135.98	Картометрический метод	2.50	—
2169	619495.53	1376136.03	Картометрический метод	2.50	—
2170	619495.47	1376136.07	Картометрический метод	2.50	—
2171	619495.40	1376136.10	Картометрический метод	2.50	—
2172	619495.32	1376136.13	Картометрический метод	2.50	—
2173	619495.25	1376136.16	Картометрический метод	2.50	—
2174	619495.17	1376136.18	Картометрический метод	2.50	—

ОПИСАНИЕ МЕСТОПОЛОЖЕНИЯ ГРАНИЦ**граница станицы Новоминской Новоминского сельского поселения Каневского района**

(наименование объекта, местоположение границ которого описано)

Сведения о местоположении границ объекта

1	2	3	4	5	6
2175	619495.09	1376136.20	Картометрический метод	2.50	—
2176	619495.01	1376136.21	Картометрический метод	2.50	—
2177	619494.94	1376136.22	Картометрический метод	2.50	—
2178	619494.86	1376136.22	Картометрический метод	2.50	—
2179	619494.77	1376136.22	Картометрический метод	2.50	—
2180	619494.70	1376136.21	Картометрический метод	2.50	—
2181	619494.62	1376136.20	Картометрический метод	2.50	—
2182	619494.54	1376136.18	Картометрический метод	2.50	—
2183	619494.46	1376136.16	Картометрический метод	2.50	—
2184	619494.39	1376136.13	Картометрический метод	2.50	—
2185	619494.31	1376136.10	Картометрический метод	2.50	—
2186	619494.24	1376136.07	Картометрический метод	2.50	—
2187	619494.18	1376136.03	Картометрический метод	2.50	—
2188	619494.11	1376135.98	Картометрический метод	2.50	—
2189	619494.05	1376135.93	Картометрический метод	2.50	—
2190	619493.99	1376135.88	Картометрический метод	2.50	—
2191	619493.93	1376135.83	Картометрический метод	2.50	—
2192	619493.88	1376135.77	Картометрический метод	2.50	—
2193	619493.83	1376135.70	Картометрический метод	2.50	—
2194	619493.78	1376135.64	Картометрический метод	2.50	—
2195	619493.74	1376135.57	Картометрический метод	2.50	—
2196	619493.70	1376135.50	Картометрический метод	2.50	—
2197	619493.67	1376135.43	Картометрический метод	2.50	—
2198	619493.64	1376135.35	Картометрический метод	2.50	—
2199	619493.62	1376135.28	Картометрический метод	2.50	—

ОПИСАНИЕ МЕСТОПОЛОЖЕНИЯ ГРАНИЦ**граница станицы Новоминской Новоминского сельского поселения Каневского района**

(наименование объекта, местоположение границ которого описано)

Сведения о местоположении границ объекта

1	2	3	4	5	6
2200	619493.60	1376135.20	Картометрический метод	2.50	—
2201	619493.59	1376135.12	Картометрический метод	2.50	—
2202	619493.58	1376135.04	Картометрический метод	2.50	—
2203	619493.58	1376134.96	Картометрический метод	2.50	—
2204	619493.58	1376134.88	Картометрический метод	2.50	—
2205	619493.58	1376134.80	Картометрический метод	2.50	—
2206	619493.59	1376134.72	Картометрический метод	2.50	—
2207	619493.61	1376134.65	Картометрический метод	2.50	—
2208	619493.63	1376134.57	Картометрический метод	2.50	—
2209	619493.66	1376134.49	Картометрический метод	2.50	—
2210	619493.69	1376134.42	Картометрический метод	2.50	—
2211	619493.72	1376134.35	Картометрический метод	2.50	—
2212	619493.76	1376134.28	Картометрический метод	2.50	—
2213	619493.80	1376134.21	Картометрический метод	2.50	—
2214	619493.85	1376134.15	Картометрический метод	2.50	—
2215	619493.90	1376134.09	Картометрический метод	2.50	—
2216	619493.96	1376134.03	Картометрический метод	2.50	—
2217	619494.01	1376133.98	Картометрический метод	2.50	—
2218	619494.08	1376133.93	Картометрический метод	2.50	—
2219	619494.14	1376133.88	Картометрический метод	2.50	—
2220	619494.21	1376133.84	Картометрический метод	2.50	—
2221	619494.28	1376133.80	Картометрический метод	2.50	—
2222	619494.35	1376133.77	Картометрический метод	2.50	—
2223	619494.43	1376133.74	Картометрический метод	2.50	—
2224	619494.50	1376133.71	Картометрический метод	2.50	—

ОПИСАНИЕ МЕСТОПОЛОЖЕНИЯ ГРАНИЦ**граница станицы Новоминской Новоминского сельского поселения Каневского района**

(наименование объекта, местоположение границ которого описано)

Сведения о местоположении границ объекта

1	2	3	4	5	6
2225	619494.58	1376133.69	Картометрический метод	2.50	—
2226	619494.66	1376133.68	Картометрический метод	2.50	—
2227	619494.74	1376133.67	Картометрический метод	2.50	—
2228	619494.81	1376133.67	Картометрический метод	2.50	—
2128	619494.90	1376133.67	Картометрический метод	2.50	—
2229	618796.19	1375074.26	Картометрический метод	2.50	—
2230	618796.26	1375074.26	Картометрический метод	2.50	—
2231	618796.34	1375074.27	Картометрический метод	2.50	—
2232	618796.42	1375074.28	Картометрический метод	2.50	—
2233	618796.50	1375074.30	Картометрический метод	2.50	—
2234	618796.57	1375074.33	Картометрический метод	2.50	—
2235	618796.65	1375074.36	Картометрический метод	2.50	—
2236	618796.72	1375074.39	Картометрический метод	2.50	—
2237	618796.79	1375074.43	Картометрический метод	2.50	—
2238	618796.86	1375074.47	Картометрический метод	2.50	—
2239	618796.92	1375074.52	Картометрический метод	2.50	—
2240	618796.99	1375074.57	Картометрический метод	2.50	—
2241	618797.04	1375074.62	Картометрический метод	2.50	—
2242	618797.10	1375074.68	Картометрический метод	2.50	—
2243	618797.15	1375074.74	Картометрический метод	2.50	—
2244	618797.20	1375074.80	Картометрический метод	2.50	—
2245	618797.24	1375074.87	Картометрический метод	2.50	—
2246	618797.28	1375074.94	Картометрический метод	2.50	—
2247	618797.31	1375075.01	Картометрический метод	2.50	—

ОПИСАНИЕ МЕСТОПОЛОЖЕНИЯ ГРАНИЦ
граница станицы Новоминской Новоминского сельского поселения Каневского района
(наименование объекта, местоположение границ которого описано)

Сведения о местоположении границ объекта

1	2	3	4	5	6
2248	618797.34	1375075.08	Картометрический метод	2.50	—
2249	618797.37	1375075.16	Картометрический метод	2.50	—
2250	618797.39	1375075.24	Картометрический метод	2.50	—
2251	618797.41	1375075.31	Картометрический метод	2.50	—
2252	618797.42	1375075.39	Картометрический метод	2.50	—
2253	618797.42	1375075.47	Картометрический метод	2.50	—
2254	618797.42	1375075.55	Картометрический метод	2.50	—
2255	618797.42	1375075.63	Картометрический метод	2.50	—
2256	618797.41	1375075.71	Картометрический метод	2.50	—
2257	618797.40	1375075.79	Картометрический метод	2.50	—
2258	618797.38	1375075.87	Картометрический метод	2.50	—
2259	618797.36	1375075.94	Картометрический метод	2.50	—
2260	618797.33	1375076.02	Картометрический метод	2.50	—
2261	618797.30	1375076.09	Картометрический метод	2.50	—
2262	618797.26	1375076.16	Картометрический метод	2.50	—
2263	618797.22	1375076.23	Картометрический метод	2.50	—
2264	618797.17	1375076.29	Картометрический метод	2.50	—
2265	618797.12	1375076.36	Картометрический метод	2.50	—
2266	618797.07	1375076.42	Картометрический метод	2.50	—
2267	618797.01	1375076.47	Картометрический метод	2.50	—
2268	618796.95	1375076.52	Картометрический метод	2.50	—
2269	618796.89	1375076.57	Картометрический метод	2.50	—
2270	618796.82	1375076.62	Картометрический метод	2.50	—
2271	618796.76	1375076.66	Картометрический метод	2.50	—
2272	618796.69	1375076.69	Картометрический метод	2.50	—

ОПИСАНИЕ МЕСТОПОЛОЖЕНИЯ ГРАНИЦ**граница станицы Новоминской Новоминского сельского поселения Каневского района**

(наименование объекта, местоположение границ которого описано)

Сведения о местоположении границ объекта

1	2	3	4	5	6
2273	618796.61	1375076.72	Картометрический метод	2.50	—
2274	618796.54	1375076.75	Картометрический метод	2.50	—
2275	618796.46	1375076.77	Картометрический метод	2.50	—
2276	618796.38	1375076.79	Картометрический метод	2.50	—
2277	618796.30	1375076.80	Картометрический метод	2.50	—
2278	618796.23	1375076.81	Картометрический метод	2.50	—
2279	618796.15	1375076.81	Картометрический метод	2.50	—
2280	618796.06	1375076.81	Картометрический метод	2.50	—
2281	618795.99	1375076.80	Картометрический метод	2.50	—
2282	618795.91	1375076.79	Картометрический метод	2.50	—
2283	618795.83	1375076.77	Картометрический метод	2.50	—
2284	618795.75	1375076.75	Картометрический метод	2.50	—
2285	618795.68	1375076.72	Картометрический метод	2.50	—
2286	618795.60	1375076.69	Картометрический метод	2.50	—
2287	618795.53	1375076.66	Картометрический метод	2.50	—
2288	618795.47	1375076.62	Картометрический метод	2.50	—
2289	618795.40	1375076.57	Картометрический метод	2.50	—
2290	618795.34	1375076.52	Картометрический метод	2.50	—
2291	618795.28	1375076.47	Картометрический метод	2.50	—
2292	618795.22	1375076.42	Картометрический метод	2.50	—
2293	618795.17	1375076.36	Картометрический метод	2.50	—
2294	618795.12	1375076.29	Картометрический метод	2.50	—
2295	618795.07	1375076.23	Картометрический метод	2.50	—
2296	618795.03	1375076.16	Картометрический метод	2.50	—
2297	618794.99	1375076.09	Картометрический метод	2.50	—

ОПИСАНИЕ МЕСТОПОЛОЖЕНИЯ ГРАНИЦ**граница станицы Новоминской Новоминского сельского поселения Каневского района**

(наименование объекта, местоположение границ которого описано)

Сведения о местоположении границ объекта

1	2	3	4	5	6
2298	618794.96	1375076.02	Картометрический метод	2.50	—
2299	618794.93	1375075.94	Картометрический метод	2.50	—
2300	618794.91	1375075.87	Картометрический метод	2.50	—
2301	618794.89	1375075.79	Картометрический метод	2.50	—
2302	618794.88	1375075.71	Картометрический метод	2.50	—
2303	618794.87	1375075.63	Картометрический метод	2.50	—
2304	618794.87	1375075.55	Картометрический метод	2.50	—
2305	618794.87	1375075.47	Картометрический метод	2.50	—
2306	618794.87	1375075.39	Картометрический метод	2.50	—
2307	618794.88	1375075.31	Картометрический метод	2.50	—
2308	618794.90	1375075.24	Картометрический метод	2.50	—
2309	618794.92	1375075.16	Картометрический метод	2.50	—
2310	618794.95	1375075.08	Картометрический метод	2.50	—
2311	618794.98	1375075.01	Картометрический метод	2.50	—
2312	618795.01	1375074.94	Картометрический метод	2.50	—
2313	618795.05	1375074.87	Картометрический метод	2.50	—
2314	618795.09	1375074.80	Картометрический метод	2.50	—
2315	618795.14	1375074.74	Картометрический метод	2.50	—
2316	618795.19	1375074.68	Картометрический метод	2.50	—
2317	618795.25	1375074.62	Картометрический метод	2.50	—
2318	618795.30	1375074.57	Картометрический метод	2.50	—
2319	618795.37	1375074.52	Картометрический метод	2.50	—
2320	618795.43	1375074.47	Картометрический метод	2.50	—
2321	618795.50	1375074.43	Картометрический метод	2.50	—
2322	618795.57	1375074.39	Картометрический метод	2.50	—

ОПИСАНИЕ МЕСТОПОЛОЖЕНИЯ ГРАНИЦ
граница станицы Новоминской Новоминского сельского поселения Каневского района
(наименование объекта, местоположение границ которого описано)

Сведения о местоположении границ объекта

1	2	3	4	5	6
2323	618795.64	1375074.36	Картометрический метод	2.50	—
2324	618795.71	1375074.33	Картометрический метод	2.50	—
2325	618795.79	1375074.30	Картометрический метод	2.50	—
2326	618795.87	1375074.28	Картометрический метод	2.50	—
2327	618795.95	1375074.27	Картометрический метод	2.50	—
2328	618796.03	1375074.26	Картометрический метод	2.50	—
2329	618796.10	1375074.26	Картометрический метод	2.50	—
2229	618796.19	1375074.26	Картометрический метод	2.50	—
2330	622372.90	1376823.40	Картометрический метод	2.50	—
2331	622372.97	1376823.40	Картометрический метод	2.50	—
2332	622373.05	1376823.41	Картометрический метод	2.50	—
2333	622373.13	1376823.42	Картометрический метод	2.50	—
2334	622373.21	1376823.44	Картометрический метод	2.50	—
2335	622373.28	1376823.47	Картометрический метод	2.50	—
2336	622373.36	1376823.50	Картометрический метод	2.50	—
2337	622373.43	1376823.53	Картометрический метод	2.50	—
2338	622373.50	1376823.57	Картометрический метод	2.50	—
2339	622373.57	1376823.61	Картометрический метод	2.50	—
2340	622373.63	1376823.66	Картометрический метод	2.50	—
2341	622373.69	1376823.71	Картометрический метод	2.50	—
2342	622373.75	1376823.76	Картометрический метод	2.50	—
2343	622373.81	1376823.82	Картометрический метод	2.50	—
2344	622373.86	1376823.88	Картометрический метод	2.50	—
2345	622373.91	1376823.94	Картометрический метод	2.50	—

ОПИСАНИЕ МЕСТОПОЛОЖЕНИЯ ГРАНИЦ
граница станицы Новоминской Новоминского сельского поселения Каневского района
(наименование объекта, местоположение границ которого описано)

Сведения о местоположении границ объекта

1	2	3	4	5	6
2346	622373.95	1376824.01	Картометрический метод	2.50	—
2347	622373.99	1376824.08	Картометрический метод	2.50	—
2348	622374.02	1376824.15	Картометрический метод	2.50	—
2349	622374.05	1376824.22	Картометрический метод	2.50	—
2350	622374.08	1376824.30	Картометрический метод	2.50	—
2351	622374.10	1376824.38	Картометрический метод	2.50	—
2352	622374.12	1376824.45	Картометрический метод	2.50	—
2353	622374.13	1376824.54	Картометрический метод	2.50	—
2354	622374.13	1376824.61	Картометрический метод	2.50	—
2355	622374.13	1376824.69	Картометрический метод	2.50	—
2356	622374.13	1376824.77	Картометрический метод	2.50	—
2357	622374.12	1376824.85	Картометрический метод	2.50	—
2358	622374.11	1376824.93	Картометрический метод	2.50	—
2359	622374.09	1376825.01	Картометрический метод	2.50	—
2360	622374.07	1376825.08	Картометрический метод	2.50	—
2361	622374.04	1376825.16	Картометрический метод	2.50	—
2362	622374.01	1376825.23	Картометрический метод	2.50	—
2363	622373.97	1376825.30	Картометрический метод	2.50	—
2364	622373.93	1376825.37	Картометрический метод	2.50	—
2365	622373.88	1376825.43	Картометрический метод	2.50	—
2366	622373.83	1376825.50	Картометрический метод	2.50	—
2367	622373.78	1376825.56	Картометрический метод	2.50	—
2368	622373.72	1376825.61	Картометрический метод	2.50	—
2369	622373.66	1376825.66	Картометрический метод	2.50	—
2370	622373.60	1376825.71	Картометрический метод	2.50	—

ОПИСАНИЕ МЕСТОПОЛОЖЕНИЯ ГРАНИЦ
граница станицы Новоминской Новоминского сельского поселения Каневского района
(наименование объекта, местоположение границ которого описано)

Сведения о местоположении границ объекта

1	2	3	4	5	6
2371	622373.53	1376825.76	Картометрический метод	2.50	—
2372	622373.47	1376825.80	Картометрический метод	2.50	—
2373	622373.40	1376825.83	Картометрический метод	2.50	—
2374	622373.32	1376825.86	Картометрический метод	2.50	—
2375	622373.25	1376825.89	Картометрический метод	2.50	—
2376	622373.17	1376825.91	Картометрический метод	2.50	—
2377	622373.09	1376825.93	Картометрический метод	2.50	—
2378	622373.01	1376825.94	Картометрический метод	2.50	—
2379	622372.93	1376825.95	Картометрический метод	2.50	—
2380	622372.86	1376825.95	Картометрический метод	2.50	—
2381	622372.77	1376825.95	Картометрический метод	2.50	—
2382	622372.70	1376825.94	Картометрический метод	2.50	—
2383	622372.62	1376825.93	Картометрический метод	2.50	—
2384	622372.54	1376825.91	Картометрический метод	2.50	—
2385	622372.46	1376825.89	Картометрический метод	2.50	—
2386	622372.39	1376825.86	Картометрический метод	2.50	—
2387	622372.31	1376825.83	Картометрический метод	2.50	—
2388	622372.24	1376825.80	Картометрический метод	2.50	—
2389	622372.18	1376825.76	Картометрический метод	2.50	—
2390	622372.11	1376825.71	Картометрический метод	2.50	—
2391	622372.05	1376825.66	Картометрический метод	2.50	—
2392	622371.99	1376825.61	Картометрический метод	2.50	—
2393	622371.93	1376825.56	Картометрический метод	2.50	—
2394	622371.88	1376825.50	Картометрический метод	2.50	—
2395	622371.83	1376825.43	Картометрический метод	2.50	—

ОПИСАНИЕ МЕСТОПОЛОЖЕНИЯ ГРАНИЦ**граница станицы Новоминской Новоминского сельского поселения Каневского района**

(наименование объекта, местоположение границ которого описано)

Сведения о местоположении границ объекта

1	2	3	4	5	6
2396	622371.78	1376825.37	Картометрический метод	2.50	—
2397	622371.74	1376825.30	Картометрический метод	2.50	—
2398	622371.70	1376825.23	Картометрический метод	2.50	—
2399	622371.67	1376825.16	Картометрический метод	2.50	—
2400	622371.64	1376825.08	Картометрический метод	2.50	—
2401	622371.62	1376825.01	Картометрический метод	2.50	—
2402	622371.60	1376824.93	Картометрический метод	2.50	—
2403	622371.59	1376824.85	Картометрический метод	2.50	—
2404	622371.58	1376824.77	Картометрический метод	2.50	—
2405	622371.58	1376824.69	Картометрический метод	2.50	—
2406	622371.58	1376824.61	Картометрический метод	2.50	—
2407	622371.58	1376824.54	Картометрический метод	2.50	—
2408	622371.59	1376824.45	Картометрический метод	2.50	—
2409	622371.61	1376824.38	Картометрический метод	2.50	—
2410	622371.63	1376824.30	Картометрический метод	2.50	—
2411	622371.66	1376824.22	Картометрический метод	2.50	—
2412	622371.69	1376824.15	Картометрический метод	2.50	—
2413	622371.72	1376824.08	Картометрический метод	2.50	—
2414	622371.76	1376824.01	Картометрический метод	2.50	—
2415	622371.80	1376823.94	Картометрический метод	2.50	—
2416	622371.85	1376823.88	Картометрический метод	2.50	—
2417	622371.90	1376823.82	Картометрический метод	2.50	—
2418	622371.96	1376823.76	Картометрический метод	2.50	—
2419	622372.01	1376823.71	Картометрический метод	2.50	—
2420	622372.08	1376823.66	Картометрический метод	2.50	—

ОПИСАНИЕ МЕСТОПОЛОЖЕНИЯ ГРАНИЦ**граница станицы Новоминской Новоминского сельского поселения Каневского района**

(наименование объекта, местоположение границ которого описано)

Сведения о местоположении границ объекта

1	2	3	4	5	6
2421	622372.14	1376823.61	Картометрический метод	2.50	—
2422	622372.21	1376823.57	Картометрический метод	2.50	—
2423	622372.28	1376823.53	Картометрический метод	2.50	—
2424	622372.35	1376823.50	Картометрический метод	2.50	—
2425	622372.42	1376823.47	Картометрический метод	2.50	—
2426	622372.50	1376823.44	Картометрический метод	2.50	—
2427	622372.58	1376823.42	Картометрический метод	2.50	—
2428	622372.66	1376823.41	Картометрический метод	2.50	—
2429	622372.74	1376823.40	Картометрический метод	2.50	—
2430	622372.81	1376823.40	Картометрический метод	2.50	—
2330	622372.90	1376823.40	Картометрический метод	2.50	—
2431	619520.23	1376505.52	Картометрический метод	2.50	—
2432	619520.30	1376505.52	Картометрический метод	2.50	—
2433	619520.38	1376505.53	Картометрический метод	2.50	—
2434	619520.46	1376505.55	Картометрический метод	2.50	—
2435	619520.54	1376505.56	Картометрический метод	2.50	—
2436	619520.61	1376505.59	Картометрический метод	2.50	—
2437	619520.69	1376505.62	Картометрический метод	2.50	—
2438	619520.76	1376505.65	Картометрический метод	2.50	—
2439	619520.83	1376505.69	Картометрический метод	2.50	—
2440	619520.90	1376505.73	Картометрический метод	2.50	—
2441	619520.96	1376505.78	Картометрический метод	2.50	—
2442	619521.02	1376505.83	Картометрический метод	2.50	—
2443	619521.08	1376505.88	Картометрический метод	2.50	—

ОПИСАНИЕ МЕСТОПОЛОЖЕНИЯ ГРАНИЦ
граница станицы Новоминской Новоминского сельского поселения Каневского района
(наименование объекта, местоположение границ которого описано)

Сведения о местоположении границ объекта

1	2	3	4	5	6
2444	619521.14	1376505.94	Картометрический метод	2.50	—
2445	619521.19	1376506.00	Картометрический метод	2.50	—
2446	619521.24	1376506.06	Картометрический метод	2.50	—
2447	619521.28	1376506.13	Картометрический метод	2.50	—
2448	619521.32	1376506.20	Картометрический метод	2.50	—
2449	619521.35	1376506.27	Картометрический метод	2.50	—
2450	619521.38	1376506.35	Картометрический метод	2.50	—
2451	619521.41	1376506.42	Картометрический метод	2.50	—
2452	619521.43	1376506.50	Картометрический метод	2.50	—
2453	619521.45	1376506.58	Картометрический метод	2.50	—
2454	619521.46	1376506.66	Картометрический метод	2.50	—
2455	619521.46	1376506.73	Картометрический метод	2.50	—
2456	619521.46	1376506.81	Картометрический метод	2.50	—
2457	619521.46	1376506.89	Картометрический метод	2.50	—
2458	619521.45	1376506.97	Картометрический метод	2.50	—
2459	619521.44	1376507.05	Картометрический метод	2.50	—
2460	619521.42	1376507.13	Картометрический метод	2.50	—
2461	619521.40	1376507.20	Картометрический метод	2.50	—
2462	619521.37	1376507.28	Картометрический метод	2.50	—
2463	619521.34	1376507.35	Картометрический метод	2.50	—
2464	619521.30	1376507.42	Картометрический метод	2.50	—
2465	619521.26	1376507.49	Картометрический метод	2.50	—
2466	619521.21	1376507.55	Картометрический метод	2.50	—
2467	619521.16	1376507.62	Картометрический метод	2.50	—
2468	619521.11	1376507.68	Картометрический метод	2.50	—

ОПИСАНИЕ МЕСТОПОЛОЖЕНИЯ ГРАНИЦ
граница станицы Новоминской Новоминского сельского поселения Каневского района
(наименование объекта, местоположение границ которого описано)

Сведения о местоположении границ объекта

1	2	3	4	5	6
2469	619521.05	1376507.73	Картометрический метод	2.50	—
2470	619520.99	1376507.78	Картометрический метод	2.50	—
2471	619520.93	1376507.83	Картометрический метод	2.50	—
2472	619520.86	1376507.88	Картометрический метод	2.50	—
2473	619520.80	1376507.92	Картометрический метод	2.50	—
2474	619520.72	1376507.95	Картометрический метод	2.50	—
2475	619520.65	1376507.99	Картометрический метод	2.50	—
2476	619520.58	1376508.01	Картометрический метод	2.50	—
2477	619520.50	1376508.03	Картометрический метод	2.50	—
2478	619520.42	1376508.05	Картометрический метод	2.50	—
2479	619520.34	1376508.06	Картометрический метод	2.50	—
2480	619520.26	1376508.07	Картометрический метод	2.50	—
2481	619520.19	1376508.07	Картометрический метод	2.50	—
2482	619520.10	1376508.07	Картометрический метод	2.50	—
2483	619520.03	1376508.06	Картометрический метод	2.50	—
2484	619519.95	1376508.05	Картометрический метод	2.50	—
2485	619519.87	1376508.03	Картометрический метод	2.50	—
2486	619519.79	1376508.01	Картометрический метод	2.50	—
2487	619519.72	1376507.99	Картометрический метод	2.50	—
2488	619519.64	1376507.95	Картометрический метод	2.50	—
2489	619519.57	1376507.92	Картометрический метод	2.50	—
2490	619519.50	1376507.88	Картометрический метод	2.50	—
2491	619519.44	1376507.83	Картометрический метод	2.50	—
2492	619519.38	1376507.78	Картометрический метод	2.50	—
2493	619519.32	1376507.73	Картометрический метод	2.50	—

ОПИСАНИЕ МЕСТОПОЛОЖЕНИЯ ГРАНИЦ**граница станицы Новоминской Новоминского сельского поселения Каневского района**

(наименование объекта, местоположение границ которого описано)

Сведения о местоположении границ объекта

1	2	3	4	5	6
2494	619519.26	1376507.68	Картометрический метод	2.50	—
2495	619519.20	1376507.62	Картометрический метод	2.50	—
2496	619519.16	1376507.55	Картометрический метод	2.50	—
2497	619519.11	1376507.49	Картометрический метод	2.50	—
2498	619519.07	1376507.42	Картометрический метод	2.50	—
2499	619519.03	1376507.35	Картометрический метод	2.50	—
2500	619519.00	1376507.28	Картометрический метод	2.50	—
2501	619518.97	1376507.20	Картометрический метод	2.50	—
2502	619518.95	1376507.13	Картометрический метод	2.50	—
2503	619518.93	1376507.05	Картометрический метод	2.50	—
2504	619518.92	1376506.97	Картометрический метод	2.50	—
2505	619518.91	1376506.89	Картометрический метод	2.50	—
2506	619518.91	1376506.81	Картометрический метод	2.50	—
2507	619518.91	1376506.73	Картометрический метод	2.50	—
2508	619518.91	1376506.66	Картометрический метод	2.50	—
2509	619518.92	1376506.58	Картометрический метод	2.50	—
2510	619518.94	1376506.50	Картометрический метод	2.50	—
2511	619518.96	1376506.42	Картометрический метод	2.50	—
2512	619518.99	1376506.35	Картометрический метод	2.50	—
2513	619519.02	1376506.27	Картометрический метод	2.50	—
2514	619519.05	1376506.20	Картометрический метод	2.50	—
2515	619519.09	1376506.13	Картометрический метод	2.50	—
2516	619519.13	1376506.06	Картометрический метод	2.50	—
2517	619519.18	1376506.00	Картометрический метод	2.50	—
2518	619519.23	1376505.94	Картометрический метод	2.50	—

ОПИСАНИЕ МЕСТОПОЛОЖЕНИЯ ГРАНИЦ**граница станицы Новоминской Новоминского сельского поселения Каневского района**

(наименование объекта, местоположение границ которого описано)

Сведения о местоположении границ объекта

1	2	3	4	5	6
2519	619519.29	1376505.88	Картометрический метод	2.50	—
2520	619519.34	1376505.83	Картометрический метод	2.50	—
2521	619519.41	1376505.78	Картометрический метод	2.50	—
2522	619519.47	1376505.73	Картометрический метод	2.50	—
2523	619519.54	1376505.69	Картометрический метод	2.50	—
2524	619519.61	1376505.65	Картометрический метод	2.50	—
2525	619519.68	1376505.62	Картометрический метод	2.50	—
2526	619519.75	1376505.59	Картометрический метод	2.50	—
2527	619519.83	1376505.56	Картометрический метод	2.50	—
2528	619519.91	1376505.55	Картометрический метод	2.50	—
2529	619519.99	1376505.53	Картометрический метод	2.50	—
2530	619520.06	1376505.52	Картометрический метод	2.50	—
2531	619520.14	1376505.52	Картометрический метод	2.50	—
2431	619520.23	1376505.52	Картометрический метод	2.50	—
2532	622202.69	1377334.78	Картометрический метод	2.50	—
2533	622202.76	1377334.78	Картометрический метод	2.50	—
2534	622202.84	1377334.79	Картометрический метод	2.50	—
2535	622202.92	1377334.81	Картометрический метод	2.50	—
2536	622203.00	1377334.82	Картометрический метод	2.50	—
2537	622203.08	1377334.85	Картометрический метод	2.50	—
2538	622203.15	1377334.88	Картометрический метод	2.50	—
2539	622203.22	1377334.91	Картометрический метод	2.50	—
2540	622203.29	1377334.95	Картометрический метод	2.50	—
2541	622203.36	1377334.99	Картометрический метод	2.50	—

ОПИСАНИЕ МЕСТОПОЛОЖЕНИЯ ГРАНИЦ
граница станицы Новоминской Новоминского сельского поселения Каневского района
(наименование объекта, местоположение границ которого описано)

Сведения о местоположении границ объекта

1	2	3	4	5	6
2542	622203.42	1377335.04	Картометрический метод	2.50	—
2543	622203.49	1377335.09	Картометрический метод	2.50	—
2544	622203.54	1377335.14	Картометрический метод	2.50	—
2545	622203.60	1377335.20	Картометрический метод	2.50	—
2546	622203.65	1377335.26	Картометрический метод	2.50	—
2547	622203.70	1377335.32	Картометрический метод	2.50	—
2548	622203.74	1377335.39	Картометрический метод	2.50	—
2549	622203.78	1377335.46	Картометрический метод	2.50	—
2550	622203.81	1377335.53	Картометрический метод	2.50	—
2551	622203.84	1377335.61	Картометрический метод	2.50	—
2552	622203.87	1377335.68	Картометрический метод	2.50	—
2553	622203.89	1377335.76	Картометрический метод	2.50	—
2554	622203.91	1377335.84	Картометрический метод	2.50	—
2555	622203.92	1377335.92	Картометрический метод	2.50	—
2556	622203.92	1377335.99	Картометрический метод	2.50	—
2557	622203.92	1377336.07	Картометрический метод	2.50	—
2558	622203.92	1377336.15	Картометрический метод	2.50	—
2559	622203.91	1377336.23	Картометрический метод	2.50	—
2560	622203.90	1377336.31	Картометрический метод	2.50	—
2561	622203.88	1377336.39	Картометрический метод	2.50	—
2562	622203.86	1377336.46	Картометрический метод	2.50	—
2563	622203.83	1377336.54	Картометрический метод	2.50	—
2564	622203.80	1377336.61	Картометрический метод	2.50	—
2565	622203.76	1377336.68	Картометрический метод	2.50	—
2566	622203.72	1377336.75	Картометрический метод	2.50	—

ОПИСАНИЕ МЕСТОПОЛОЖЕНИЯ ГРАНИЦ**граница станицы Новоминской Новоминского сельского поселения Каневского района**

(наименование объекта, местоположение границ которого описано)

Сведения о местоположении границ объекта

1	2	3	4	5	6
2567	622203.67	1377336.81	Картометрический метод	2.50	—
2568	622203.62	1377336.88	Картометрический метод	2.50	—
2569	622203.57	1377336.94	Картометрический метод	2.50	—
2570	622203.51	1377336.99	Картометрический метод	2.50	—
2571	622203.45	1377337.04	Картометрический метод	2.50	—
2572	622203.39	1377337.09	Картометрический метод	2.50	—
2573	622203.32	1377337.14	Картометрический метод	2.50	—
2574	622203.26	1377337.18	Картометрический метод	2.50	—
2575	622203.19	1377337.21	Картометрический метод	2.50	—
2576	622203.11	1377337.25	Картометрический метод	2.50	—
2577	622203.04	1377337.27	Картометрический метод	2.50	—
2578	622202.96	1377337.29	Картометрический метод	2.50	—
2579	622202.88	1377337.31	Картометрический метод	2.50	—
2580	622202.80	1377337.32	Картометрический метод	2.50	—
2581	622202.73	1377337.33	Картометрический метод	2.50	—
2582	622202.65	1377337.33	Картометрический метод	2.50	—
2583	622202.56	1377337.33	Картометрический метод	2.50	—
2584	622202.49	1377337.32	Картометрический метод	2.50	—
2585	622202.41	1377337.31	Картометрический метод	2.50	—
2586	622202.33	1377337.29	Картометрический метод	2.50	—
2587	622202.25	1377337.27	Картометрический метод	2.50	—
2588	622202.18	1377337.25	Картометрический метод	2.50	—
2589	622202.10	1377337.21	Картометрический метод	2.50	—
2590	622202.03	1377337.18	Картометрический метод	2.50	—
2591	622201.97	1377337.14	Картометрический метод	2.50	—

ОПИСАНИЕ МЕСТОПОЛОЖЕНИЯ ГРАНИЦ
граница станицы Новоминской Новоминского сельского поселения Каневского района
(наименование объекта, местоположение границ которого описано)

Сведения о местоположении границ объекта

1	2	3	4	5	6
2592	622201.90	1377337.09	Картометрический метод	2.50	—
2593	622201.84	1377337.04	Картометрический метод	2.50	—
2594	622201.78	1377336.99	Картометрический метод	2.50	—
2595	622201.72	1377336.94	Картометрический метод	2.50	—
2596	622201.67	1377336.88	Картометрический метод	2.50	—
2597	622201.62	1377336.81	Картометрический метод	2.50	—
2598	622201.57	1377336.75	Картометрический метод	2.50	—
2599	622201.53	1377336.68	Картометрический метод	2.50	—
2600	622201.49	1377336.61	Картометрический метод	2.50	—
2601	622201.46	1377336.54	Картометрический метод	2.50	—
2602	622201.43	1377336.46	Картометрический метод	2.50	—
2603	622201.41	1377336.39	Картометрический метод	2.50	—
2604	622201.39	1377336.31	Картометрический метод	2.50	—
2605	622201.38	1377336.23	Картометрический метод	2.50	—
2606	622201.37	1377336.15	Картометрический метод	2.50	—
2607	622201.37	1377336.07	Картометрический метод	2.50	—
2608	622201.37	1377335.99	Картометрический метод	2.50	—
2609	622201.37	1377335.92	Картометрический метод	2.50	—
2610	622201.38	1377335.84	Картометрический метод	2.50	—
2611	622201.40	1377335.76	Картометрический метод	2.50	—
2612	622201.42	1377335.68	Картометрический метод	2.50	—
2613	622201.45	1377335.61	Картометрический метод	2.50	—
2614	622201.48	1377335.53	Картометрический метод	2.50	—
2615	622201.51	1377335.46	Картометрический метод	2.50	—
2616	622201.55	1377335.39	Картометрический метод	2.50	—

ОПИСАНИЕ МЕСТОПОЛОЖЕНИЯ ГРАНИЦ**граница станицы Новоминской Новоминского сельского поселения Каневского района**

(наименование объекта, местоположение границ которого описано)

Сведения о местоположении границ объекта

1	2	3	4	5	6
2617	622201.59	1377335.32	Картометрический метод	2.50	—
2618	622201.64	1377335.26	Картометрический метод	2.50	—
2619	622201.69	1377335.20	Картометрический метод	2.50	—
2620	622201.75	1377335.14	Картометрический метод	2.50	—
2621	622201.80	1377335.09	Картометрический метод	2.50	—
2622	622201.87	1377335.04	Картометрический метод	2.50	—
2623	622201.93	1377334.99	Картометрический метод	2.50	—
2624	622202.00	1377334.95	Картометрический метод	2.50	—
2625	622202.07	1377334.91	Картометрический метод	2.50	—
2626	622202.14	1377334.88	Картометрический метод	2.50	—
2627	622202.22	1377334.85	Картометрический метод	2.50	—
2628	622202.29	1377334.82	Картометрический метод	2.50	—
2629	622202.37	1377334.81	Картометрический метод	2.50	—
2630	622202.45	1377334.79	Картометрический метод	2.50	—
2631	622202.53	1377334.78	Картометрический метод	2.50	—
2632	622202.60	1377334.78	Картометрический метод	2.50	—
2532	622202.69	1377334.78	Картометрический метод	2.50	—
2633	619344.01	1375953.55	Картометрический метод	2.50	—
2634	619344.09	1375953.56	Картометрический метод	2.50	—
2635	619344.17	1375953.57	Картометрический метод	2.50	—
2636	619344.25	1375953.58	Картометрический метод	2.50	—
2637	619344.33	1375953.60	Картометрический метод	2.50	—
2638	619344.40	1375953.63	Картометрический метод	2.50	—
2639	619344.48	1375953.66	Картометрический метод	2.50	—

ОПИСАНИЕ МЕСТОПОЛОЖЕНИЯ ГРАНИЦ
граница станицы Новоминской Новоминского сельского поселения Каневского района
(наименование объекта, местоположение границ которого описано)

Сведения о местоположении границ объекта

1	2	3	4	5	6
2640	619344.55	1375953.69	Картометрический метод	2.50	—
2641	619344.62	1375953.73	Картометрический метод	2.50	—
2642	619344.69	1375953.77	Картометрический метод	2.50	—
2643	619344.75	1375953.82	Картометрический метод	2.50	—
2644	619344.81	1375953.87	Картометрический метод	2.50	—
2645	619344.87	1375953.92	Картометрический метод	2.50	—
2646	619344.93	1375953.98	Картометрический метод	2.50	—
2647	619344.98	1375954.04	Картометрический метод	2.50	—
2648	619345.02	1375954.10	Картометрический метод	2.50	—
2649	619345.07	1375954.17	Картометрический метод	2.50	—
2650	619345.11	1375954.24	Картометрический метод	2.50	—
2651	619345.14	1375954.31	Картометрический метод	2.50	—
2652	619345.17	1375954.38	Картометрический метод	2.50	—
2653	619345.20	1375954.46	Картометрический метод	2.50	—
2654	619345.22	1375954.54	Картометрический метод	2.50	—
2655	619345.23	1375954.61	Картометрический метод	2.50	—
2656	619345.25	1375954.69	Картометрический метод	2.50	—
2657	619345.25	1375954.77	Картометрический метод	2.50	—
2658	619345.25	1375954.85	Картометрический метод	2.50	—
2659	619345.25	1375954.93	Картометрический метод	2.50	—
2660	619345.24	1375955.01	Картометрический метод	2.50	—
2661	619345.23	1375955.09	Картометрический метод	2.50	—
2662	619345.21	1375955.17	Картометрический метод	2.50	—
2663	619345.19	1375955.24	Картометрический метод	2.50	—
2664	619345.16	1375955.32	Картометрический метод	2.50	—

ОПИСАНИЕ МЕСТОПОЛОЖЕНИЯ ГРАНИЦ**граница станицы Новоминской Новоминского сельского поселения Каневского района**

(наименование объекта, местоположение границ которого описано)

Сведения о местоположении границ объекта

1	2	3	4	5	6
2665	619345.13	1375955.39	Картометрический метод	2.50	—
2666	619345.09	1375955.46	Картометрический метод	2.50	—
2667	619345.05	1375955.53	Картометрический метод	2.50	—
2668	619345.00	1375955.59	Картометрический метод	2.50	—
2669	619344.95	1375955.66	Картометрический метод	2.50	—
2670	619344.90	1375955.72	Картометрический метод	2.50	—
2671	619344.84	1375955.77	Картометрический метод	2.50	—
2672	619344.78	1375955.82	Картометрический метод	2.50	—
2673	619344.72	1375955.87	Картометрический метод	2.50	—
2674	619344.65	1375955.92	Картометрический метод	2.50	—
2675	619344.59	1375955.96	Картометрический метод	2.50	—
2676	619344.51	1375955.99	Картометрический метод	2.50	—
2677	619344.44	1375956.02	Картометрический метод	2.50	—
2678	619344.37	1375956.05	Картометрический метод	2.50	—
2679	619344.29	1375956.07	Картометрический метод	2.50	—
2680	619344.21	1375956.09	Картометрический метод	2.50	—
2681	619344.13	1375956.10	Картометрический метод	2.50	—
2682	619344.05	1375956.11	Картометрический метод	2.50	—
2683	619343.98	1375956.11	Картометрический метод	2.50	—
2684	619343.89	1375956.11	Картометрический метод	2.50	—
2685	619343.82	1375956.10	Картометрический метод	2.50	—
2686	619343.74	1375956.09	Картометрический метод	2.50	—
2687	619343.66	1375956.07	Картометрический метод	2.50	—
2688	619343.58	1375956.05	Картометрический метод	2.50	—
2689	619343.51	1375956.02	Картометрический метод	2.50	—

ОПИСАНИЕ МЕСТОПОЛОЖЕНИЯ ГРАНИЦ
граница станицы Новоминской Новоминского сельского поселения Каневского района
(наименование объекта, местоположение границ которого описано)

Сведения о местоположении границ объекта

1	2	3	4	5	6
2690	619343.44	1375955.99	Картометрический метод	2.50	—
2691	619343.36	1375955.96	Картометрический метод	2.50	—
2692	619343.29	1375955.92	Картометрический метод	2.50	—
2693	619343.23	1375955.87	Картометрический метод	2.50	—
2694	619343.17	1375955.82	Картометрический метод	2.50	—
2695	619343.11	1375955.77	Картометрический метод	2.50	—
2696	619343.05	1375955.72	Картометрический метод	2.50	—
2697	619343.00	1375955.66	Картометрический метод	2.50	—
2698	619342.95	1375955.59	Картометрический метод	2.50	—
2699	619342.90	1375955.53	Картометрический метод	2.50	—
2700	619342.86	1375955.46	Картометрический метод	2.50	—
2701	619342.82	1375955.39	Картометрический метод	2.50	—
2702	619342.79	1375955.32	Картометрический метод	2.50	—
2703	619342.76	1375955.24	Картометрический метод	2.50	—
2704	619342.74	1375955.17	Картометрический метод	2.50	—
2705	619342.72	1375955.09	Картометрический метод	2.50	—
2706	619342.71	1375955.01	Картометрический метод	2.50	—
2707	619342.70	1375954.93	Картометрический метод	2.50	—
2708	619342.70	1375954.85	Картометрический метод	2.50	—
2709	619342.70	1375954.77	Картометрический метод	2.50	—
2710	619342.70	1375954.69	Картометрический метод	2.50	—
2711	619342.71	1375954.61	Картометрический метод	2.50	—
2712	619342.73	1375954.54	Картометрический метод	2.50	—
2713	619342.75	1375954.46	Картометрический метод	2.50	—
2714	619342.78	1375954.38	Картометрический метод	2.50	—

ОПИСАНИЕ МЕСТОПОЛОЖЕНИЯ ГРАНИЦ**граница станицы Новоминской Новоминского сельского поселения Каневского района**

(наименование объекта, местоположение границ которого описано)

Сведения о местоположении границ объекта

1	2	3	4	5	6
2715	619342.81	1375954.31	Картометрический метод	2.50	—
2716	619342.84	1375954.24	Картометрический метод	2.50	—
2717	619342.88	1375954.17	Картометрический метод	2.50	—
2718	619342.92	1375954.10	Картометрический метод	2.50	—
2719	619342.97	1375954.04	Картометрический метод	2.50	—
2720	619343.02	1375953.98	Картометрический метод	2.50	—
2721	619343.08	1375953.92	Картометрический метод	2.50	—
2722	619343.14	1375953.87	Картометрический метод	2.50	—
2723	619343.20	1375953.82	Картометрический метод	2.50	—
2724	619343.26	1375953.77	Картометрический метод	2.50	—
2725	619343.33	1375953.73	Картометрический метод	2.50	—
2726	619343.40	1375953.69	Картометрический метод	2.50	—
2727	619343.47	1375953.66	Картометрический метод	2.50	—
2728	619343.55	1375953.63	Картометрический метод	2.50	—
2729	619343.62	1375953.60	Картометрический метод	2.50	—
2730	619343.70	1375953.58	Картометрический метод	2.50	—
2731	619343.78	1375953.57	Картометрический метод	2.50	—
2732	619343.85	1375953.56	Картометрический метод	2.50	—
2733	619343.93	1375953.55	Картометрический метод	2.50	—
2633	619344.01	1375953.55	Картометрический метод	2.50	—
2734	618689.17	1374751.76	Картометрический метод	2.50	—
2735	618689.25	1374751.76	Картометрический метод	2.50	—
2736	618689.33	1374751.77	Картометрический метод	2.50	—
2737	618689.41	1374751.78	Картометрический метод	2.50	—

ОПИСАНИЕ МЕСТОПОЛОЖЕНИЯ ГРАНИЦ
граница станицы Новоминской Новоминского сельского поселения Каневского района
(наименование объекта, местоположение границ которого описано)

Сведения о местоположении границ объекта

1	2	3	4	5	6
2738	618689.49	1374751.79	Картометрический метод	2.50	—
2739	618689.57	1374751.81	Картометрический метод	2.50	—
2740	618689.64	1374751.84	Картометрический метод	2.50	—
2741	618689.72	1374751.87	Картометрический метод	2.50	—
2742	618689.79	1374751.90	Картометрический метод	2.50	—
2743	618689.86	1374751.94	Картометрический метод	2.50	—
2744	618689.93	1374751.98	Картометрический метод	2.50	—
2745	618689.99	1374752.03	Картометрический метод	2.50	—
2746	618690.05	1374752.08	Картометрический метод	2.50	—
2747	618690.11	1374752.13	Картометрический метод	2.50	—
2748	618690.17	1374752.19	Картометрический метод	2.50	—
2749	618690.22	1374752.25	Картометрический метод	2.50	—
2750	618690.26	1374752.31	Картометрический метод	2.50	—
2751	618690.31	1374752.38	Картометрический метод	2.50	—
2752	618690.35	1374752.45	Картометрический метод	2.50	—
2753	618690.38	1374752.52	Картометрический метод	2.50	—
2754	618690.41	1374752.59	Картометрический метод	2.50	—
2755	618690.44	1374752.67	Картометрический метод	2.50	—
2756	618690.46	1374752.75	Картометрический метод	2.50	—
2757	618690.47	1374752.82	Картометрический метод	2.50	—
2758	618690.49	1374752.90	Картометрический метод	2.50	—
2759	618690.49	1374752.98	Картометрический метод	2.50	—
2760	618690.49	1374753.06	Картометрический метод	2.50	—
2761	618690.49	1374753.14	Картометрический метод	2.50	—
2762	618690.48	1374753.22	Картометрический метод	2.50	—

ОПИСАНИЕ МЕСТОПОЛОЖЕНИЯ ГРАНИЦ
граница станицы Новоминской Новоминского сельского поселения Каневского района
(наименование объекта, местоположение границ которого описано)

Сведения о местоположении границ объекта

1	2	3	4	5	6
2763	618690.47	1374753.30	Картометрический метод	2.50	—
2764	618690.45	1374753.38	Картометрический метод	2.50	—
2765	618690.43	1374753.45	Картометрический метод	2.50	—
2766	618690.40	1374753.53	Картометрический метод	2.50	—
2767	618690.37	1374753.60	Картометрический метод	2.50	—
2768	618690.33	1374753.67	Картометрический метод	2.50	—
2769	618690.29	1374753.74	Картометрический метод	2.50	—
2770	618690.24	1374753.80	Картометрический метод	2.50	—
2771	618690.19	1374753.87	Картометрический метод	2.50	—
2772	618690.14	1374753.93	Картометрический метод	2.50	—
2773	618690.08	1374753.98	Картометрический метод	2.50	—
2774	618690.02	1374754.03	Картометрический метод	2.50	—
2775	618689.96	1374754.08	Картометрический метод	2.50	—
2776	618689.89	1374754.13	Картометрический метод	2.50	—
2777	618689.83	1374754.17	Картометрический метод	2.50	—
2778	618689.75	1374754.20	Картометрический метод	2.50	—
2779	618689.68	1374754.23	Картометрический метод	2.50	—
2780	618689.61	1374754.26	Картометрический метод	2.50	—
2781	618689.53	1374754.28	Картометрический метод	2.50	—
2782	618689.45	1374754.30	Картометрический метод	2.50	—
2783	618689.37	1374754.31	Картометрический метод	2.50	—
2784	618689.29	1374754.32	Картометрический метод	2.50	—
2785	618689.21	1374754.32	Картометрический метод	2.50	—
2786	618689.13	1374754.32	Картометрический метод	2.50	—
2787	618689.06	1374754.31	Картометрический метод	2.50	—

ОПИСАНИЕ МЕСТОПОЛОЖЕНИЯ ГРАНИЦ**граница станицы Новоминской Новоминского сельского поселения Каневского района**

(наименование объекта, местоположение границ которого описано)

Сведения о местоположении границ объекта

1	2	3	4	5	6
2788	618688.98	1374754.30	Картометрический метод	2.50	—
2789	618688.90	1374754.28	Картометрический метод	2.50	—
2790	618688.82	1374754.26	Картометрический метод	2.50	—
2791	618688.75	1374754.23	Картометрический метод	2.50	—
2792	618688.68	1374754.20	Картометрический метод	2.50	—
2793	618688.60	1374754.17	Картометрический метод	2.50	—
2794	618688.53	1374754.13	Картометрический метод	2.50	—
2795	618688.47	1374754.08	Картометрический метод	2.50	—
2796	618688.41	1374754.03	Картометрический метод	2.50	—
2797	618688.35	1374753.98	Картометрический метод	2.50	—
2798	618688.29	1374753.93	Картометрический метод	2.50	—
2799	618688.24	1374753.87	Картометрический метод	2.50	—
2800	618688.19	1374753.80	Картометрический метод	2.50	—
2801	618688.14	1374753.74	Картометрический метод	2.50	—
2802	618688.10	1374753.67	Картометрический метод	2.50	—
2803	618688.06	1374753.60	Картометрический метод	2.50	—
2804	618688.03	1374753.53	Картометрический метод	2.50	—
2805	618688.00	1374753.45	Картометрический метод	2.50	—
2806	618687.98	1374753.38	Картометрический метод	2.50	—
2807	618687.96	1374753.30	Картометрический метод	2.50	—
2808	618687.95	1374753.22	Картометрический метод	2.50	—
2809	618687.94	1374753.14	Картометрический метод	2.50	—
2810	618687.94	1374753.06	Картометрический метод	2.50	—
2811	618687.94	1374752.98	Картометрический метод	2.50	—
2812	618687.94	1374752.90	Картометрический метод	2.50	—

ОПИСАНИЕ МЕСТОПОЛОЖЕНИЯ ГРАНИЦ**граница станицы Новоминской Новоминского сельского поселения Каневского района**

(наименование объекта, местоположение границ которого описано)

Сведения о местоположении границ объекта

1	2	3	4	5	6
2813	618687.95	1374752.82	Картометрический метод	2.50	—
2814	618687.97	1374752.75	Картометрический метод	2.50	—
2815	618687.99	1374752.67	Картометрический метод	2.50	—
2816	618688.02	1374752.59	Картометрический метод	2.50	—
2817	618688.05	1374752.52	Картометрический метод	2.50	—
2818	618688.08	1374752.45	Картометрический метод	2.50	—
2819	618688.12	1374752.38	Картометрический метод	2.50	—
2820	618688.16	1374752.31	Картометрический метод	2.50	—
2821	618688.21	1374752.25	Картометрический метод	2.50	—
2822	618688.26	1374752.19	Картометрический метод	2.50	—
2823	618688.32	1374752.13	Картометрический метод	2.50	—
2824	618688.38	1374752.08	Картометрический метод	2.50	—
2825	618688.44	1374752.03	Картометрический метод	2.50	—
2826	618688.50	1374751.98	Картометрический метод	2.50	—
2827	618688.57	1374751.94	Картометрический метод	2.50	—
2828	618688.64	1374751.90	Картометрический метод	2.50	—
2829	618688.71	1374751.87	Картометрический метод	2.50	—
2830	618688.79	1374751.84	Картометрический метод	2.50	—
2831	618688.86	1374751.81	Картометрический метод	2.50	—
2832	618688.94	1374751.79	Картометрический метод	2.50	—
2833	618689.02	1374751.78	Картометрический метод	2.50	—
2834	618689.09	1374751.77	Картометрический метод	2.50	—
2734	618689.17	1374751.76	Картометрический метод	2.50	—
2835	618929.37	1375341.16	Картометрический метод	2.50	—

ОПИСАНИЕ МЕСТОПОЛОЖЕНИЯ ГРАНИЦ**граница станицы Новоминской Новоминского сельского поселения Каневского района**

(наименование объекта, местоположение границ которого описано)

Сведения о местоположении границ объекта

1	2	3	4	5	6
2836	618929.37	1375341.24	Картометрический метод	2.50	—
2837	618929.36	1375341.32	Картометрический метод	2.50	—
2838	618929.35	1375341.40	Картометрический метод	2.50	—
2839	618929.33	1375341.48	Картометрический метод	2.50	—
2840	618929.31	1375341.55	Картометрический метод	2.50	—
2841	618929.28	1375341.63	Картометрический метод	2.50	—
2842	618929.25	1375341.70	Картометрический метод	2.50	—
2843	618929.21	1375341.77	Картометрический метод	2.50	—
2844	618929.17	1375341.84	Картометрический метод	2.50	—
2845	618929.12	1375341.90	Картометрический метод	2.50	—
2846	618929.07	1375341.97	Картометрический метод	2.50	—
2847	618929.02	1375342.03	Картометрический метод	2.50	—
2848	618928.96	1375342.08	Картометрический метод	2.50	—
2849	618928.90	1375342.13	Картометрический метод	2.50	—
2850	618928.84	1375342.18	Картометрический метод	2.50	—
2851	618928.77	1375342.23	Картометрический метод	2.50	—
2852	618928.71	1375342.27	Картометрический метод	2.50	—
2853	618928.64	1375342.30	Картометрический метод	2.50	—
2854	618928.56	1375342.34	Картометрический метод	2.50	—
2855	618928.49	1375342.36	Картометрический метод	2.50	—
2856	618928.41	1375342.38	Картометрический метод	2.50	—
2857	618928.33	1375342.40	Картометрический метод	2.50	—
2858	618928.25	1375342.41	Картометрический метод	2.50	—
2859	618928.18	1375342.42	Картометрический метод	2.50	—
2860	618928.10	1375342.42	Картометрический метод	2.50	—

ОПИСАНИЕ МЕСТОПОЛОЖЕНИЯ ГРАНИЦ**граница станицы Новоминской Новоминского сельского поселения Каневского района**

(наименование объекта, местоположение границ которого описано)

Сведения о местоположении границ объекта

1	2	3	4	5	6
2861	618928.01	1375342.42	Картометрический метод	2.50	—
2862	618927.94	1375342.41	Картометрический метод	2.50	—
2863	618927.86	1375342.40	Картометрический метод	2.50	—
2864	618927.78	1375342.38	Картометрический метод	2.50	—
2865	618927.70	1375342.36	Картометрический метод	2.50	—
2866	618927.63	1375342.34	Картометрический метод	2.50	—
2867	618927.55	1375342.30	Картометрический метод	2.50	—
2868	618927.48	1375342.27	Картометрический метод	2.50	—
2869	618927.42	1375342.23	Картометрический метод	2.50	—
2870	618927.35	1375342.18	Картометрический метод	2.50	—
2871	618927.29	1375342.13	Картометрический метод	2.50	—
2872	618927.23	1375342.08	Картометрический метод	2.50	—
2873	618927.17	1375342.03	Картометрический метод	2.50	—
2874	618927.12	1375341.97	Картометрический метод	2.50	—
2875	618927.07	1375341.90	Картометрический метод	2.50	—
2876	618927.02	1375341.84	Картометрический метод	2.50	—
2877	618926.98	1375341.77	Картометрический метод	2.50	—
2878	618926.94	1375341.70	Картометрический метод	2.50	—
2879	618926.91	1375341.63	Картометрический метод	2.50	—
2880	618926.88	1375341.55	Картометрический метод	2.50	—
2881	618926.86	1375341.48	Картометрический метод	2.50	—
2882	618926.84	1375341.40	Картометрический метод	2.50	—
2883	618926.83	1375341.32	Картометрический метод	2.50	—
2884	618926.82	1375341.24	Картометрический метод	2.50	—
2885	618926.82	1375341.16	Картометрический метод	2.50	—

ОПИСАНИЕ МЕСТОПОЛОЖЕНИЯ ГРАНИЦ
граница станицы Новоминской Новоминского сельского поселения Каневского района
(наименование объекта, местоположение границ которого описано)

Сведения о местоположении границ объекта

1	2	3	4	5	6
2886	618926.82	1375341.08	Картометрический метод	2.50	—
2887	618926.82	1375341.01	Картометрический метод	2.50	—
2888	618926.83	1375340.93	Картометрический метод	2.50	—
2889	618926.85	1375340.85	Картометрический метод	2.50	—
2890	618926.87	1375340.77	Картометрический метод	2.50	—
2891	618926.90	1375340.70	Картометрический метод	2.50	—
2892	618926.93	1375340.62	Картометрический метод	2.50	—
2893	618926.96	1375340.55	Картометрический метод	2.50	—
2894	618927.00	1375340.48	Картометрический метод	2.50	—
2895	618927.04	1375340.41	Картометрический метод	2.50	—
2896	618927.09	1375340.35	Картометрический метод	2.50	—
2897	618927.14	1375340.29	Картометрический метод	2.50	—
2898	618927.20	1375340.23	Картометрический метод	2.50	—
2899	618927.26	1375340.18	Картометрический метод	2.50	—
2900	618927.32	1375340.13	Картометрический метод	2.50	—
2901	618927.38	1375340.08	Картометрический метод	2.50	—
2902	618927.45	1375340.04	Картометрический метод	2.50	—
2903	618927.52	1375340.00	Картометрический метод	2.50	—
2904	618927.59	1375339.97	Картометрический метод	2.50	—
2905	618927.67	1375339.94	Картометрический метод	2.50	—
2906	618927.74	1375339.91	Картометрический метод	2.50	—
2907	618927.82	1375339.90	Картометрический метод	2.50	—
2908	618927.90	1375339.88	Картометрический метод	2.50	—
2909	618927.98	1375339.87	Картометрический метод	2.50	—
2910	618928.05	1375339.87	Картометрический метод	2.50	—

ОПИСАНИЕ МЕСТОПОЛОЖЕНИЯ ГРАНИЦ
граница станицы Новоминской Новоминского сельского поселения Каневского района
(наименование объекта, местоположение границ которого описано)

Сведения о местоположении границ объекта

1	2	3	4	5	6
2911	618928.14	1375339.87	Картометрический метод	2.50	—
2912	618928.21	1375339.87	Картометрический метод	2.50	—
2913	618928.29	1375339.88	Картометрический метод	2.50	—
2914	618928.37	1375339.90	Картометрический метод	2.50	—
2915	618928.45	1375339.91	Картометрический метод	2.50	—
2916	618928.53	1375339.94	Картометрический метод	2.50	—
2917	618928.60	1375339.97	Картометрический метод	2.50	—
2918	618928.67	1375340.00	Картометрический метод	2.50	—
2919	618928.74	1375340.04	Картометрический метод	2.50	—
2920	618928.81	1375340.08	Картометрический метод	2.50	—
2921	618928.87	1375340.13	Картометрический метод	2.50	—
2922	618928.94	1375340.18	Картометрический метод	2.50	—
2923	618928.99	1375340.23	Картометрический метод	2.50	—
2924	618929.05	1375340.29	Картометрический метод	2.50	—
2925	618929.10	1375340.35	Картометрический метод	2.50	—
2926	618929.15	1375340.41	Картометрический метод	2.50	—
2927	618929.19	1375340.48	Картометрический метод	2.50	—
2928	618929.23	1375340.55	Картометрический метод	2.50	—
2929	618929.26	1375340.62	Картометрический метод	2.50	—
2930	618929.29	1375340.70	Картометрический метод	2.50	—
2931	618929.32	1375340.77	Картометрический метод	2.50	—
2932	618929.34	1375340.85	Картометрический метод	2.50	—
2933	618929.36	1375340.93	Картометрический метод	2.50	—
2934	618929.37	1375341.01	Картометрический метод	2.50	—
2935	618929.37	1375341.08	Картометрический метод	2.50	—

ОПИСАНИЕ МЕСТОПОЛОЖЕНИЯ ГРАНИЦ**граница станицы Новоминской Новоминского сельского поселения Каневского района**

(наименование объекта, местоположение границ которого описано)

Сведения о местоположении границ объекта

1	2	3	4	5	6
2835	618929.37	1375341.16	Картометрический метод	2.50	—
2936	622150.75	1374473.06	Картометрический метод	2.50	—
2937	622150.83	1374473.06	Картометрический метод	2.50	—
2938	622150.91	1374473.07	Картометрический метод	2.50	—
2939	622150.99	1374473.08	Картометрический метод	2.50	—
2940	622151.07	1374473.09	Картометрический метод	2.50	—
2941	622151.15	1374473.11	Картометрический метод	2.50	—
2942	622151.22	1374473.14	Картометрический метод	2.50	—
2943	622151.30	1374473.17	Картометрический метод	2.50	—
2944	622151.37	1374473.20	Картометрический метод	2.50	—
2945	622151.44	1374473.24	Картометрический метод	2.50	—
2946	622151.51	1374473.28	Картометрический метод	2.50	—
2947	622151.57	1374473.33	Картометрический метод	2.50	—
2948	622151.63	1374473.38	Картометрический метод	2.50	—
2949	622151.69	1374473.43	Картометрический метод	2.50	—
2950	622151.75	1374473.49	Картометрический метод	2.50	—
2951	622151.80	1374473.55	Картометрический метод	2.50	—
2952	622151.84	1374473.61	Картометрический метод	2.50	—
2953	622151.89	1374473.68	Картометрический метод	2.50	—
2954	622151.93	1374473.75	Картометрический метод	2.50	—
2955	622151.96	1374473.82	Картометрический метод	2.50	—
2956	622151.99	1374473.89	Картометрический метод	2.50	—
2957	622152.02	1374473.97	Картометрический метод	2.50	—
2958	622152.04	1374474.05	Картометрический метод	2.50	—

ОПИСАНИЕ МЕСТОПОЛОЖЕНИЯ ГРАНИЦ
граница станицы Новоминской Новоминского сельского поселения Каневского района
(наименование объекта, местоположение границ которого описано)

Сведения о местоположении границ объекта

1	2	3	4	5	6
2959	622152.05	1374474.12	Картометрический метод	2.50	—
2960	622152.06	1374474.20	Картометрический метод	2.50	—
2961	622152.07	1374474.28	Картометрический метод	2.50	—
2962	622152.07	1374474.36	Картометрический метод	2.50	—
2963	622152.07	1374474.44	Картометрический метод	2.50	—
2964	622152.06	1374474.52	Картометрический метод	2.50	—
2965	622152.05	1374474.60	Картометрический метод	2.50	—
2966	622152.03	1374474.68	Картометрический метод	2.50	—
2967	622152.01	1374474.75	Картометрический метод	2.50	—
2968	622151.98	1374474.83	Картометрический метод	2.50	—
2969	622151.95	1374474.90	Картометрический метод	2.50	—
2970	622151.91	1374474.97	Картометрический метод	2.50	—
2971	622151.87	1374475.04	Картометрический метод	2.50	—
2972	622151.82	1374475.10	Картометрический метод	2.50	—
2973	622151.77	1374475.17	Картометрический метод	2.50	—
2974	622151.72	1374475.23	Картометрический метод	2.50	—
2975	622151.66	1374475.28	Картометрический метод	2.50	—
2976	622151.60	1374475.33	Картометрический метод	2.50	—
2977	622151.54	1374475.38	Картометрический метод	2.50	—
2978	622151.47	1374475.43	Картометрический метод	2.50	—
2979	622151.40	1374475.47	Картометрический метод	2.50	—
2980	622151.33	1374475.50	Картометрический метод	2.50	—
2981	622151.26	1374475.53	Картометрический метод	2.50	—
2982	622151.19	1374475.56	Картометрический метод	2.50	—
2983	622151.11	1374475.58	Картометрический метод	2.50	—

ОПИСАНИЕ МЕСТОПОЛОЖЕНИЯ ГРАНИЦ
граница станицы Новоминской Новоминского сельского поселения Каневского района
(наименование объекта, местоположение границ которого описано)

Сведения о местоположении границ объекта

1	2	3	4	5	6
2984	622151.03	1374475.60	Картометрический метод	2.50	—
2985	622150.95	1374475.61	Картометрический метод	2.50	—
2986	622150.87	1374475.62	Картометрический метод	2.50	—
2987	622150.79	1374475.62	Картометрический метод	2.50	—
2988	622150.71	1374475.62	Картометрический метод	2.50	—
2989	622150.64	1374475.61	Картометрический метод	2.50	—
2990	622150.56	1374475.60	Картометрический метод	2.50	—
2991	622150.48	1374475.58	Картометрический метод	2.50	—
2992	622150.40	1374475.56	Картометрический метод	2.50	—
2993	622150.33	1374475.53	Картометрический метод	2.50	—
2994	622150.25	1374475.50	Картометрический метод	2.50	—
2995	622150.18	1374475.47	Картометрический метод	2.50	—
2996	622150.11	1374475.43	Картометрический метод	2.50	—
2997	622150.05	1374475.38	Картометрический метод	2.50	—
2998	622149.99	1374475.33	Картометрический метод	2.50	—
2999	622149.93	1374475.28	Картометрический метод	2.50	—
3000	622149.87	1374475.23	Картометрический метод	2.50	—
3001	622149.82	1374475.17	Картометрический метод	2.50	—
3002	622149.77	1374475.10	Картометрический метод	2.50	—
3003	622149.72	1374475.04	Картометрический метод	2.50	—
3004	622149.68	1374474.97	Картометрический метод	2.50	—
3005	622149.64	1374474.90	Картометрический метод	2.50	—
3006	622149.61	1374474.83	Картометрический метод	2.50	—
3007	622149.58	1374474.75	Картометрический метод	2.50	—
3008	622149.56	1374474.68	Картометрический метод	2.50	—

ОПИСАНИЕ МЕСТОПОЛОЖЕНИЯ ГРАНИЦ
граница станицы Новоминской Новоминского сельского поселения Каневского района
(наименование объекта, местоположение границ которого описано)

Сведения о местоположении границ объекта

1	2	3	4	5	6
3009	622149.54	1374474.60	Картометрический метод	2.50	—
3010	622149.53	1374474.52	Картометрический метод	2.50	—
3011	622149.52	1374474.44	Картометрический метод	2.50	—
3012	622149.52	1374474.36	Картометрический метод	2.50	—
3013	622149.52	1374474.28	Картометрический метод	2.50	—
3014	622149.52	1374474.20	Картометрический метод	2.50	—
3015	622149.53	1374474.12	Картометрический метод	2.50	—
3016	622149.55	1374474.05	Картометрический метод	2.50	—
3017	622149.57	1374473.97	Картометрический метод	2.50	—
3018	622149.60	1374473.89	Картометрический метод	2.50	—
3019	622149.63	1374473.82	Картометрический метод	2.50	—
3020	622149.66	1374473.75	Картометрический метод	2.50	—
3021	622149.70	1374473.68	Картометрический метод	2.50	—
3022	622149.74	1374473.61	Картометрический метод	2.50	—
3023	622149.79	1374473.55	Картометрический метод	2.50	—
3024	622149.84	1374473.49	Картометрический метод	2.50	—
3025	622149.90	1374473.43	Картометрический метод	2.50	—
3026	622149.96	1374473.38	Картометрический метод	2.50	—
3027	622150.02	1374473.33	Картометрический метод	2.50	—
3028	622150.08	1374473.28	Картометрический метод	2.50	—
3029	622150.15	1374473.24	Картометрический метод	2.50	—
3030	622150.22	1374473.20	Картометрический метод	2.50	—
3031	622150.29	1374473.17	Картометрический метод	2.50	—
3032	622150.37	1374473.14	Картометрический метод	2.50	—
3033	622150.44	1374473.11	Картометрический метод	2.50	—

ОПИСАНИЕ МЕСТОПОЛОЖЕНИЯ ГРАНИЦ**граница станицы Новоминской Новоминского сельского поселения Каневского района**

(наименование объекта, местоположение границ которого описано)

Сведения о местоположении границ объекта

1	2	3	4	5	6
3034	622150.52	1374473.09	Картометрический метод	2.50	—
3035	622150.60	1374473.08	Картометрический метод	2.50	—
3036	622150.67	1374473.07	Картометрический метод	2.50	—
2936	622150.75	1374473.06	Картометрический метод	2.50	—
3037	619263.22	1375903.20	Картометрический метод	2.50	—
3038	619263.30	1375903.20	Картометрический метод	2.50	—
3039	619263.38	1375903.21	Картометрический метод	2.50	—
3040	619263.46	1375903.22	Картометрический метод	2.50	—
3041	619263.54	1375903.23	Картометрический метод	2.50	—
3042	619263.62	1375903.25	Картометрический метод	2.50	—
3043	619263.69	1375903.28	Картометрический метод	2.50	—
3044	619263.77	1375903.31	Картометрический метод	2.50	—
3045	619263.84	1375903.34	Картометрический метод	2.50	—
3046	619263.91	1375903.38	Картометрический метод	2.50	—
3047	619263.98	1375903.42	Картометрический метод	2.50	—
3048	619264.04	1375903.47	Картометрический метод	2.50	—
3049	619264.10	1375903.52	Картометрический метод	2.50	—
3050	619264.16	1375903.57	Картометрический метод	2.50	—
3051	619264.22	1375903.63	Картометрический метод	2.50	—
3052	619264.27	1375903.69	Картометрический метод	2.50	—
3053	619264.31	1375903.75	Картометрический метод	2.50	—
3054	619264.36	1375903.82	Картометрический метод	2.50	—
3055	619264.40	1375903.89	Картометрический метод	2.50	—
3056	619264.43	1375903.96	Картометрический метод	2.50	—

ОПИСАНИЕ МЕСТОПОЛОЖЕНИЯ ГРАНИЦ
граница станицы Новоминской Новоминского сельского поселения Каневского района
(наименование объекта, местоположение границ которого описано)

Сведения о местоположении границ объекта

1	2	3	4	5	6
3057	619264.46	1375904.03	Картометрический метод	2.50	—
3058	619264.49	1375904.11	Картометрический метод	2.50	—
3059	619264.51	1375904.19	Картометрический метод	2.50	—
3060	619264.52	1375904.26	Картометрический метод	2.50	—
3061	619264.53	1375904.34	Картометрический метод	2.50	—
3062	619264.54	1375904.42	Картометрический метод	2.50	—
3063	619264.54	1375904.50	Картометрический метод	2.50	—
3064	619264.54	1375904.58	Картометрический метод	2.50	—
3065	619264.53	1375904.66	Картометрический метод	2.50	—
3066	619264.52	1375904.74	Картометрический метод	2.50	—
3067	619264.50	1375904.82	Картометрический метод	2.50	—
3068	619264.48	1375904.89	Картометрический метод	2.50	—
3069	619264.45	1375904.97	Картометрический метод	2.50	—
3070	619264.42	1375905.04	Картометрический метод	2.50	—
3071	619264.38	1375905.11	Картометрический метод	2.50	—
3072	619264.34	1375905.18	Картометрический метод	2.50	—
3073	619264.29	1375905.24	Картометрический метод	2.50	—
3074	619264.24	1375905.31	Картометрический метод	2.50	—
3075	619264.19	1375905.37	Картометрический метод	2.50	—
3076	619264.13	1375905.42	Картометрический метод	2.50	—
3077	619264.07	1375905.47	Картометрический метод	2.50	—
3078	619264.01	1375905.52	Картометрический метод	2.50	—
3079	619263.94	1375905.57	Картометрический метод	2.50	—
3080	619263.87	1375905.61	Картометрический метод	2.50	—
3081	619263.80	1375905.64	Картометрический метод	2.50	—

ОПИСАНИЕ МЕСТОПОЛОЖЕНИЯ ГРАНИЦ**граница станицы Новоминской Новоминского сельского поселения Каневского района**

(наименование объекта, местоположение границ которого описано)

Сведения о местоположении границ объекта

1	2	3	4	5	6
3082	619263.73	1375905.67	Картометрический метод	2.50	—
3083	619263.66	1375905.70	Картометрический метод	2.50	—
3084	619263.58	1375905.72	Картометрический метод	2.50	—
3085	619263.50	1375905.74	Картометрический метод	2.50	—
3086	619263.42	1375905.75	Картометрический метод	2.50	—
3087	619263.34	1375905.76	Картометрический метод	2.50	—
3088	619263.26	1375905.76	Картометрический метод	2.50	—
3089	619263.18	1375905.76	Картометрический метод	2.50	—
3090	619263.11	1375905.75	Картометрический метод	2.50	—
3091	619263.03	1375905.74	Картометрический метод	2.50	—
3092	619262.95	1375905.72	Картометрический метод	2.50	—
3093	619262.87	1375905.70	Картометрический метод	2.50	—
3094	619262.80	1375905.67	Картометрический метод	2.50	—
3095	619262.73	1375905.64	Картометрический метод	2.50	—
3096	619262.65	1375905.61	Картометрический метод	2.50	—
3097	619262.58	1375905.57	Картометрический метод	2.50	—
3098	619262.52	1375905.52	Картометрический метод	2.50	—
3099	619262.46	1375905.47	Картометрический метод	2.50	—
3100	619262.40	1375905.42	Картометрический метод	2.50	—
3101	619262.34	1375905.37	Картометрический метод	2.50	—
3102	619262.29	1375905.31	Картометрический метод	2.50	—
3103	619262.24	1375905.24	Картометрический метод	2.50	—
3104	619262.19	1375905.18	Картометрический метод	2.50	—
3105	619262.15	1375905.11	Картометрический метод	2.50	—
3106	619262.11	1375905.04	Картометрический метод	2.50	—

ОПИСАНИЕ МЕСТОПОЛОЖЕНИЯ ГРАНИЦ
граница станицы Новоминской Новоминского сельского поселения Каневского района
(наименование объекта, местоположение границ которого описано)

Сведения о местоположении границ объекта

1	2	3	4	5	6
3107	619262.08	1375904.97	Картометрический метод	2.50	—
3108	619262.05	1375904.89	Картометрический метод	2.50	—
3109	619262.03	1375904.82	Картометрический метод	2.50	—
3110	619262.01	1375904.74	Картометрический метод	2.50	—
3111	619262.00	1375904.66	Картометрический метод	2.50	—
3112	619261.99	1375904.58	Картометрический метод	2.50	—
3113	619261.99	1375904.50	Картометрический метод	2.50	—
3114	619261.99	1375904.42	Картометрический метод	2.50	—
3115	619261.99	1375904.34	Картометрический метод	2.50	—
3116	619262.00	1375904.26	Картометрический метод	2.50	—
3117	619262.02	1375904.19	Картометрический метод	2.50	—
3118	619262.04	1375904.11	Картометрический метод	2.50	—
3119	619262.07	1375904.03	Картометрический метод	2.50	—
3120	619262.10	1375903.96	Картометрический метод	2.50	—
3121	619262.13	1375903.89	Картометрический метод	2.50	—
3122	619262.17	1375903.82	Картометрический метод	2.50	—
3123	619262.21	1375903.75	Картометрический метод	2.50	—
3124	619262.26	1375903.69	Картометрический метод	2.50	—
3125	619262.31	1375903.63	Картометрический метод	2.50	—
3126	619262.37	1375903.57	Картометрический метод	2.50	—
3127	619262.43	1375903.52	Картометрический метод	2.50	—
3128	619262.49	1375903.47	Картометрический метод	2.50	—
3129	619262.55	1375903.42	Картометрический метод	2.50	—
3130	619262.62	1375903.38	Картометрический метод	2.50	—
3131	619262.69	1375903.34	Картометрический метод	2.50	—

ОПИСАНИЕ МЕСТОПОЛОЖЕНИЯ ГРАНИЦ**граница станицы Новоминской Новоминского сельского поселения Каневского района**

(наименование объекта, местоположение границ которого описано)

Сведения о местоположении границ объекта

1	2	3	4	5	6
3132	619262.76	1375903.31	Картометрический метод	2.50	—
3133	619262.84	1375903.28	Картометрический метод	2.50	—
3134	619262.91	1375903.25	Картометрический метод	2.50	—
3135	619262.99	1375903.23	Картометрический метод	2.50	—
3136	619263.07	1375903.22	Картометрический метод	2.50	—
3137	619263.14	1375903.21	Картометрический метод	2.50	—
3037	619263.22	1375903.20	Картометрический метод	2.50	—
3138	618701.48	1374826.60	Картометрический метод	2.50	—
3139	618701.56	1374826.60	Картометрический метод	2.50	—
3140	618701.64	1374826.61	Картометрический метод	2.50	—
3141	618701.72	1374826.62	Картометрический метод	2.50	—
3142	618701.80	1374826.63	Картометрический метод	2.50	—
3143	618701.88	1374826.65	Картометрический метод	2.50	—
3144	618701.95	1374826.68	Картометрический метод	2.50	—
3145	618702.03	1374826.71	Картометрический метод	2.50	—
3146	618702.10	1374826.74	Картометрический метод	2.50	—
3147	618702.17	1374826.78	Картометрический метод	2.50	—
3148	618702.24	1374826.82	Картометрический метод	2.50	—
3149	618702.30	1374826.87	Картометрический метод	2.50	—
3150	618702.36	1374826.92	Картометрический метод	2.50	—
3151	618702.42	1374826.97	Картометрический метод	2.50	—
3152	618702.48	1374827.03	Картометрический метод	2.50	—
3153	618702.53	1374827.09	Картометрический метод	2.50	—
3154	618702.57	1374827.15	Картометрический метод	2.50	—

ОПИСАНИЕ МЕСТОПОЛОЖЕНИЯ ГРАНИЦ**граница станицы Новоминской Новоминского сельского поселения Каневского района**

(наименование объекта, местоположение границ которого описано)

Сведения о местоположении границ объекта

1	2	3	4	5	6
3155	618702.62	1374827.22	Картометрический метод	2.50	—
3156	618702.66	1374827.29	Картометрический метод	2.50	—
3157	618702.69	1374827.36	Картометрический метод	2.50	—
3158	618702.72	1374827.43	Картометрический метод	2.50	—
3159	618702.75	1374827.51	Картометрический метод	2.50	—
3160	618702.77	1374827.59	Картометрический метод	2.50	—
3161	618702.78	1374827.66	Картометрический метод	2.50	—
3162	618702.79	1374827.74	Картометрический метод	2.50	—
3163	618702.80	1374827.82	Картометрический метод	2.50	—
3164	618702.80	1374827.90	Картометрический метод	2.50	—
3165	618702.80	1374827.98	Картометрический метод	2.50	—
3166	618702.79	1374828.06	Картометрический метод	2.50	—
3167	618702.78	1374828.14	Картометрический метод	2.50	—
3168	618702.76	1374828.22	Картометрический метод	2.50	—
3169	618702.74	1374828.29	Картометрический метод	2.50	—
3170	618702.71	1374828.37	Картометрический метод	2.50	—
3171	618702.68	1374828.44	Картометрический метод	2.50	—
3172	618702.64	1374828.51	Картометрический метод	2.50	—
3173	618702.60	1374828.58	Картометрический метод	2.50	—
3174	618702.55	1374828.64	Картометрический метод	2.50	—
3175	618702.50	1374828.71	Картометрический метод	2.50	—
3176	618702.45	1374828.77	Картометрический метод	2.50	—
3177	618702.39	1374828.82	Картометрический метод	2.50	—
3178	618702.33	1374828.87	Картометрический метод	2.50	—
3179	618702.27	1374828.92	Картометрический метод	2.50	—

ОПИСАНИЕ МЕСТОПОЛОЖЕНИЯ ГРАНИЦ**граница станицы Новоминской Новоминского сельского поселения Каневского района**

(наименование объекта, местоположение границ которого описано)

Сведения о местоположении границ объекта

1	2	3	4	5	6
3180	618702.20	1374828.97	Картометрический метод	2.50	—
3181	618702.13	1374829.01	Картометрический метод	2.50	—
3182	618702.06	1374829.04	Картометрический метод	2.50	—
3183	618701.99	1374829.07	Картометрический метод	2.50	—
3184	618701.92	1374829.10	Картометрический метод	2.50	—
3185	618701.84	1374829.12	Картометрический метод	2.50	—
3186	618701.76	1374829.14	Картометрический метод	2.50	—
3187	618701.68	1374829.15	Картометрический метод	2.50	—
3188	618701.60	1374829.16	Картометрический метод	2.50	—
3189	618701.52	1374829.16	Картометрический метод	2.50	—
3190	618701.44	1374829.16	Картометрический метод	2.50	—
3191	618701.37	1374829.15	Картометрический метод	2.50	—
3192	618701.29	1374829.14	Картометрический метод	2.50	—
3193	618701.21	1374829.12	Картометрический метод	2.50	—
3194	618701.13	1374829.10	Картометрический метод	2.50	—
3195	618701.06	1374829.07	Картометрический метод	2.50	—
3196	618700.99	1374829.04	Картометрический метод	2.50	—
3197	618700.91	1374829.01	Картометрический метод	2.50	—
3198	618700.84	1374828.97	Картометрический метод	2.50	—
3199	618700.78	1374828.92	Картометрический метод	2.50	—
3200	618700.72	1374828.87	Картометрический метод	2.50	—
3201	618700.66	1374828.82	Картометрический метод	2.50	—
3202	618700.60	1374828.77	Картометрический метод	2.50	—
3203	618700.55	1374828.71	Картометрический метод	2.50	—
3204	618700.50	1374828.64	Картометрический метод	2.50	—

ОПИСАНИЕ МЕСТОПОЛОЖЕНИЯ ГРАНИЦ
граница станицы Новоминской Новоминского сельского поселения Каневского района
(наименование объекта, местоположение границ которого описано)

Сведения о местоположении границ объекта

1	2	3	4	5	6
3205	618700.45	1374828.58	Картометрический метод	2.50	—
3206	618700.41	1374828.51	Картометрический метод	2.50	—
3207	618700.37	1374828.44	Картометрический метод	2.50	—
3208	618700.34	1374828.37	Картометрический метод	2.50	—
3209	618700.31	1374828.29	Картометрический метод	2.50	—
3210	618700.29	1374828.22	Картометрический метод	2.50	—
3211	618700.27	1374828.14	Картометрический метод	2.50	—
3212	618700.26	1374828.06	Картометрический метод	2.50	—
3213	618700.25	1374827.98	Картометрический метод	2.50	—
3214	618700.25	1374827.90	Картометрический метод	2.50	—
3215	618700.25	1374827.82	Картометрический метод	2.50	—
3216	618700.25	1374827.74	Картометрический метод	2.50	—
3217	618700.26	1374827.66	Картометрический метод	2.50	—
3218	618700.28	1374827.59	Картометрический метод	2.50	—
3219	618700.30	1374827.51	Картометрический метод	2.50	—
3220	618700.33	1374827.43	Картометрический метод	2.50	—
3221	618700.36	1374827.36	Картометрический метод	2.50	—
3222	618700.39	1374827.29	Картометрический метод	2.50	—
3223	618700.43	1374827.22	Картометрический метод	2.50	—
3224	618700.47	1374827.15	Картометрический метод	2.50	—
3225	618700.52	1374827.09	Картометрический метод	2.50	—
3226	618700.57	1374827.03	Картометрический метод	2.50	—
3227	618700.63	1374826.97	Картометрический метод	2.50	—
3228	618700.69	1374826.92	Картометрический метод	2.50	—
3229	618700.75	1374826.87	Картометрический метод	2.50	—

ОПИСАНИЕ МЕСТОПОЛОЖЕНИЯ ГРАНИЦ
граница станицы Новоминской Новоминского сельского поселения Каневского района
(наименование объекта, местоположение границ которого описано)

Сведения о местоположении границ объекта

1	2	3	4	5	6
3230	618700.81	1374826.82	Картометрический метод	2.50	—
3231	618700.88	1374826.78	Картометрический метод	2.50	—
3232	618700.95	1374826.74	Картометрический метод	2.50	—
3233	618701.02	1374826.71	Картометрический метод	2.50	—
3234	618701.10	1374826.68	Картометрический метод	2.50	—
3235	618701.17	1374826.65	Картометрический метод	2.50	—
3236	618701.25	1374826.63	Картометрический метод	2.50	—
3237	618701.33	1374826.62	Картометрический метод	2.50	—
3238	618701.40	1374826.61	Картометрический метод	2.50	—
3138	618701.48	1374826.60	Картометрический метод	2.50	—
3239	618655.44	1374415.06	Картометрический метод	2.50	—
3240	618655.52	1374415.06	Картометрический метод	2.50	—
3241	618655.60	1374415.07	Картометрический метод	2.50	—
3242	618655.68	1374415.08	Картометрический метод	2.50	—
3243	618655.76	1374415.10	Картометрический метод	2.50	—
3244	618655.83	1374415.13	Картометрический метод	2.50	—
3245	618655.91	1374415.16	Картометрический метод	2.50	—
3246	618655.98	1374415.19	Картометрический метод	2.50	—
3247	618656.05	1374415.23	Картометрический метод	2.50	—
3248	618656.12	1374415.27	Картометрический метод	2.50	—
3249	618656.18	1374415.32	Картометрический метод	2.50	—
3250	618656.24	1374415.37	Картометрический метод	2.50	—
3251	618656.30	1374415.42	Картометрический метод	2.50	—
3252	618656.36	1374415.48	Картометрический метод	2.50	—

ОПИСАНИЕ МЕСТОПОЛОЖЕНИЯ ГРАНИЦ
граница станицы Новоминской Новоминского сельского поселения Каневского района
(наименование объекта, местоположение границ которого описано)

Сведения о местоположении границ объекта

1	2	3	4	5	6
3253	618656.41	1374415.54	Картометрический метод	2.50	—
3254	618656.45	1374415.60	Картометрический метод	2.50	—
3255	618656.50	1374415.67	Картометрический метод	2.50	—
3256	618656.54	1374415.74	Картометрический метод	2.50	—
3257	618656.57	1374415.81	Картометрический метод	2.50	—
3258	618656.60	1374415.88	Картометрический метод	2.50	—
3259	618656.63	1374415.96	Картометрический метод	2.50	—
3260	618656.65	1374416.04	Картометрический метод	2.50	—
3261	618656.66	1374416.11	Картометрический метод	2.50	—
3262	618656.68	1374416.19	Картометрический метод	2.50	—
3263	618656.68	1374416.27	Картометрический метод	2.50	—
3264	618656.68	1374416.35	Картометрический метод	2.50	—
3265	618656.68	1374416.43	Картометрический метод	2.50	—
3266	618656.67	1374416.51	Картометрический метод	2.50	—
3267	618656.66	1374416.59	Картометрический метод	2.50	—
3268	618656.64	1374416.67	Картометрический метод	2.50	—
3269	618656.62	1374416.74	Картометрический метод	2.50	—
3270	618656.59	1374416.82	Картометрический метод	2.50	—
3271	618656.56	1374416.89	Картометрический метод	2.50	—
3272	618656.52	1374416.96	Картометрический метод	2.50	—
3273	618656.48	1374417.03	Картометрический метод	2.50	—
3274	618656.43	1374417.09	Картометрический метод	2.50	—
3275	618656.38	1374417.16	Картометрический метод	2.50	—
3276	618656.33	1374417.22	Картометрический метод	2.50	—
3277	618656.27	1374417.27	Картометрический метод	2.50	—

ОПИСАНИЕ МЕСТОПОЛОЖЕНИЯ ГРАНИЦ
граница станицы Новоминской Новоминского сельского поселения Каневского района
(наименование объекта, местоположение границ которого описано)

Сведения о местоположении границ объекта

1	2	3	4	5	6
3278	618656.21	1374417.32	Картометрический метод	2.50	—
3279	618656.15	1374417.37	Картометрический метод	2.50	—
3280	618656.08	1374417.42	Картометрический метод	2.50	—
3281	618656.02	1374417.46	Картометрический метод	2.50	—
3282	618655.94	1374417.49	Картометрический метод	2.50	—
3283	618655.87	1374417.52	Картометрический метод	2.50	—
3284	618655.80	1374417.55	Картометрический метод	2.50	—
3285	618655.72	1374417.57	Картометрический метод	2.50	—
3286	618655.64	1374417.59	Картометрический метод	2.50	—
3287	618655.56	1374417.60	Картометрический метод	2.50	—
3288	618655.48	1374417.61	Картометрический метод	2.50	—
3289	618655.40	1374417.61	Картометрический метод	2.50	—
3290	618655.32	1374417.61	Картометрический метод	2.50	—
3291	618655.25	1374417.60	Картометрический метод	2.50	—
3292	618655.17	1374417.59	Картометрический метод	2.50	—
3293	618655.09	1374417.57	Картометрический метод	2.50	—
3294	618655.01	1374417.55	Картометрический метод	2.50	—
3295	618654.94	1374417.52	Картометрический метод	2.50	—
3296	618654.87	1374417.49	Картометрический метод	2.50	—
3297	618654.79	1374417.46	Картометрический метод	2.50	—
3298	618654.72	1374417.42	Картометрический метод	2.50	—
3299	618654.66	1374417.37	Картометрический метод	2.50	—
3300	618654.60	1374417.32	Картометрический метод	2.50	—
3301	618654.54	1374417.27	Картометрический метод	2.50	—
3302	618654.48	1374417.22	Картометрический метод	2.50	—

ОПИСАНИЕ МЕСТОПОЛОЖЕНИЯ ГРАНИЦ**граница станицы Новоминской Новоминского сельского поселения Каневского района**

(наименование объекта, местоположение границ которого описано)

Сведения о местоположении границ объекта

1	2	3	4	5	6
3303	618654.43	1374417.16	Картометрический метод	2.50	—
3304	618654.38	1374417.09	Картометрический метод	2.50	—
3305	618654.33	1374417.03	Картометрический метод	2.50	—
3306	618654.29	1374416.96	Картометрический метод	2.50	—
3307	618654.25	1374416.89	Картометрический метод	2.50	—
3308	618654.22	1374416.82	Картометрический метод	2.50	—
3309	618654.19	1374416.74	Картометрический метод	2.50	—
3310	618654.17	1374416.67	Картометрический метод	2.50	—
3311	618654.15	1374416.59	Картометрический метод	2.50	—
3312	618654.14	1374416.51	Картометрический метод	2.50	—
3313	618654.13	1374416.43	Картометрический метод	2.50	—
3314	618654.13	1374416.35	Картометрический метод	2.50	—
3315	618654.13	1374416.27	Картометрический метод	2.50	—
3316	618654.13	1374416.19	Картометрический метод	2.50	—
3317	618654.14	1374416.11	Картометрический метод	2.50	—
3318	618654.16	1374416.04	Картометрический метод	2.50	—
3319	618654.18	1374415.96	Картометрический метод	2.50	—
3320	618654.21	1374415.88	Картометрический метод	2.50	—
3321	618654.24	1374415.81	Картометрический метод	2.50	—
3322	618654.27	1374415.74	Картометрический метод	2.50	—
3323	618654.31	1374415.67	Картометрический метод	2.50	—
3324	618654.35	1374415.60	Картометрический метод	2.50	—
3325	618654.40	1374415.54	Картометрический метод	2.50	—
3326	618654.45	1374415.48	Картометрический метод	2.50	—
3327	618654.51	1374415.42	Картометрический метод	2.50	—

ОПИСАНИЕ МЕСТОПОЛОЖЕНИЯ ГРАНИЦ
граница станицы Новоминской Новоминского сельского поселения Каневского района
(наименование объекта, местоположение границ которого описано)

Сведения о местоположении границ объекта

1	2	3	4	5	6
3328	618654.57	1374415.37	Картометрический метод	2.50	—
3329	618654.63	1374415.32	Картометрический метод	2.50	—
3330	618654.69	1374415.27	Картометрический метод	2.50	—
3331	618654.76	1374415.23	Картометрический метод	2.50	—
3332	618654.83	1374415.19	Картометрический метод	2.50	—
3333	618654.90	1374415.16	Картометрический метод	2.50	—
3334	618654.98	1374415.13	Картометрический метод	2.50	—
3335	618655.05	1374415.10	Картометрический метод	2.50	—
3336	618655.13	1374415.08	Картометрический метод	2.50	—
3337	618655.21	1374415.07	Картометрический метод	2.50	—
3338	618655.28	1374415.06	Картометрический метод	2.50	—
3339	618655.36	1374415.06	Картометрический метод	2.50	—
3239	618655.44	1374415.06	Картометрический метод	2.50	—
3340	622330.90	1377191.33	Картометрический метод	2.50	—
3341	622330.90	1377191.41	Картометрический метод	2.50	—
3342	622330.89	1377191.49	Картометрический метод	2.50	—
3343	622330.88	1377191.57	Картометрический метод	2.50	—
3344	622330.86	1377191.65	Картометрический метод	2.50	—
3345	622330.84	1377191.72	Картометрический метод	2.50	—
3346	622330.81	1377191.80	Картометрический метод	2.50	—
3347	622330.78	1377191.87	Картометрический метод	2.50	—
3348	622330.74	1377191.94	Картометрический метод	2.50	—
3349	622330.70	1377192.01	Картометрический метод	2.50	—
3350	622330.65	1377192.07	Картометрический метод	2.50	—

ОПИСАНИЕ МЕСТОПОЛОЖЕНИЯ ГРАНИЦ**граница станицы Новоминской Новоминского сельского поселения Каневского района**

(наименование объекта, местоположение границ которого описано)

Сведения о местоположении границ объекта

1	2	3	4	5	6
3351	622330.60	1377192.14	Картометрический метод	2.50	—
3352	622330.55	1377192.20	Картометрический метод	2.50	—
3353	622330.49	1377192.25	Картометрический метод	2.50	—
3354	622330.43	1377192.30	Картометрический метод	2.50	—
3355	622330.37	1377192.35	Картометрический метод	2.50	—
3356	622330.30	1377192.40	Картометрический метод	2.50	—
3357	622330.24	1377192.44	Картометрический метод	2.50	—
3358	622330.17	1377192.47	Картометрический метод	2.50	—
3359	622330.09	1377192.50	Картометрический метод	2.50	—
3360	622330.02	1377192.53	Картометрический метод	2.50	—
3361	622329.94	1377192.55	Картометрический метод	2.50	—
3362	622329.86	1377192.57	Картометрический метод	2.50	—
3363	622329.78	1377192.58	Картометрический метод	2.50	—
3364	622329.71	1377192.59	Картометрический метод	2.50	—
3365	622329.63	1377192.59	Картометрический метод	2.50	—
3366	622329.55	1377192.59	Картометрический метод	2.50	—
3367	622329.47	1377192.58	Картометрический метод	2.50	—
3368	622329.39	1377192.57	Картометрический метод	2.50	—
3369	622329.31	1377192.55	Картометрический метод	2.50	—
3370	622329.23	1377192.53	Картометрический метод	2.50	—
3371	622329.16	1377192.50	Картометрический метод	2.50	—
3372	622329.08	1377192.47	Картометрический метод	2.50	—
3373	622329.01	1377192.44	Картометрический метод	2.50	—
3374	622328.95	1377192.40	Картометрический метод	2.50	—
3375	622328.88	1377192.35	Картометрический метод	2.50	—

ОПИСАНИЕ МЕСТОПОЛОЖЕНИЯ ГРАНИЦ
граница станицы Новоминской Новоминского сельского поселения Каневского района
(наименование объекта, местоположение границ которого описано)

Сведения о местоположении границ объекта

1	2	3	4	5	6
3376	622328.82	1377192.30	Картометрический метод	2.50	—
3377	622328.76	1377192.25	Картометрический метод	2.50	—
3378	622328.70	1377192.20	Картометрический метод	2.50	—
3379	622328.65	1377192.14	Картометрический метод	2.50	—
3380	622328.60	1377192.07	Картометрический метод	2.50	—
3381	622328.55	1377192.01	Картометрический метод	2.50	—
3382	622328.51	1377191.94	Картометрический метод	2.50	—
3383	622328.47	1377191.87	Картометрический метод	2.50	—
3384	622328.44	1377191.80	Картометрический метод	2.50	—
3385	622328.41	1377191.72	Картометрический метод	2.50	—
3386	622328.39	1377191.65	Картометрический метод	2.50	—
3387	622328.37	1377191.57	Картометрический метод	2.50	—
3388	622328.36	1377191.49	Картометрический метод	2.50	—
3389	622328.35	1377191.41	Картометрический метод	2.50	—
3390	622328.35	1377191.33	Картометрический метод	2.50	—
3391	622328.35	1377191.25	Картометрический метод	2.50	—
3392	622328.35	1377191.18	Картометрический метод	2.50	—
3393	622328.36	1377191.10	Картометрический метод	2.50	—
3394	622328.38	1377191.02	Картометрический метод	2.50	—
3395	622328.40	1377190.94	Картометрический метод	2.50	—
3396	622328.43	1377190.87	Картометрический метод	2.50	—
3397	622328.46	1377190.79	Картометрический метод	2.50	—
3398	622328.49	1377190.72	Картометрический метод	2.50	—
3399	622328.53	1377190.65	Картометрический метод	2.50	—
3400	622328.57	1377190.58	Картометрический метод	2.50	—

ОПИСАНИЕ МЕСТОПОЛОЖЕНИЯ ГРАНИЦ**граница станицы Новоминской Новоминского сельского поселения Каневского района**

(наименование объекта, местоположение границ которого описано)

Сведения о местоположении границ объекта

1	2	3	4	5	6
3401	622328.62	1377190.52	Картометрический метод	2.50	—
3402	622328.67	1377190.46	Картометрический метод	2.50	—
3403	622328.73	1377190.40	Картометрический метод	2.50	—
3404	622328.79	1377190.35	Картометрический метод	2.50	—
3405	622328.85	1377190.30	Картометрический метод	2.50	—
3406	622328.91	1377190.25	Картометрический метод	2.50	—
3407	622328.98	1377190.21	Картометрический метод	2.50	—
3408	622329.05	1377190.17	Картометрический метод	2.50	—
3409	622329.12	1377190.14	Картометрический метод	2.50	—
3410	622329.20	1377190.11	Картометрический метод	2.50	—
3411	622329.27	1377190.08	Картометрический метод	2.50	—
3412	622329.35	1377190.07	Картометрический метод	2.50	—
3413	622329.43	1377190.05	Картометрический метод	2.50	—
3414	622329.51	1377190.04	Картометрический метод	2.50	—
3415	622329.58	1377190.04	Картометрический метод	2.50	—
3416	622329.67	1377190.04	Картометрический метод	2.50	—
3417	622329.74	1377190.04	Картометрический метод	2.50	—
3418	622329.82	1377190.05	Картометрический метод	2.50	—
3419	622329.90	1377190.07	Картометрический метод	2.50	—
3420	622329.98	1377190.08	Картометрический метод	2.50	—
3421	622330.06	1377190.11	Картометрический метод	2.50	—
3422	622330.13	1377190.14	Картометрический метод	2.50	—
3423	622330.20	1377190.17	Картометрический метод	2.50	—
3424	622330.27	1377190.21	Картометрический метод	2.50	—
3425	622330.34	1377190.25	Картометрический метод	2.50	—

ОПИСАНИЕ МЕСТОПОЛОЖЕНИЯ ГРАНИЦ
граница станицы Новоминской Новоминского сельского поселения Каневского района
(наименование объекта, местоположение границ которого описано)

Сведения о местоположении границ объекта

1	2	3	4	5	6
3426	622330.40	1377190.30	Картометрический метод	2.50	—
3427	622330.47	1377190.35	Картометрический метод	2.50	—
3428	622330.52	1377190.40	Картометрический метод	2.50	—
3429	622330.58	1377190.46	Картометрический метод	2.50	—
3430	622330.63	1377190.52	Картометрический метод	2.50	—
3431	622330.68	1377190.58	Картометрический метод	2.50	—
3432	622330.72	1377190.65	Картометрический метод	2.50	—
3433	622330.76	1377190.72	Картометрический метод	2.50	—
3434	622330.79	1377190.79	Картометрический метод	2.50	—
3435	622330.82	1377190.87	Картометрический метод	2.50	—
3436	622330.85	1377190.94	Картометрический метод	2.50	—
3437	622330.87	1377191.02	Картометрический метод	2.50	—
3438	622330.89	1377191.10	Картометрический метод	2.50	—
3439	622330.90	1377191.18	Картометрический метод	2.50	—
3440	622330.90	1377191.25	Картометрический метод	2.50	—
3340	622330.90	1377191.33	Картометрический метод	2.50	—
3441	619501.13	1376225.79	Картометрический метод	2.50	—
3442	619501.21	1376225.79	Картометрический метод	2.50	—
3443	619501.29	1376225.80	Картометрический метод	2.50	—
3444	619501.37	1376225.82	Картометрический метод	2.50	—
3445	619501.45	1376225.83	Картометрический метод	2.50	—
3446	619501.52	1376225.86	Картометрический метод	2.50	—
3447	619501.60	1376225.89	Картометрический метод	2.50	—
3448	619501.67	1376225.92	Картометрический метод	2.50	—

ОПИСАНИЕ МЕСТОПОЛОЖЕНИЯ ГРАНИЦ**граница станицы Новоминской Новоминского сельского поселения Каневского района**

(наименование объекта, местоположение границ которого описано)

Сведения о местоположении границ объекта

1	2	3	4	5	6
3449	619501.74	1376225.96	Картометрический метод	2.50	—
3450	619501.81	1376226.00	Картометрический метод	2.50	—
3451	619501.87	1376226.05	Картометрический метод	2.50	—
3452	619501.93	1376226.10	Картометрический метод	2.50	—
3453	619501.99	1376226.15	Картометрический метод	2.50	—
3454	619502.05	1376226.21	Картометрический метод	2.50	—
3455	619502.10	1376226.27	Картометрический метод	2.50	—
3456	619502.14	1376226.33	Картометрический метод	2.50	—
3457	619502.19	1376226.40	Картометрический метод	2.50	—
3458	619502.23	1376226.47	Картометрический метод	2.50	—
3459	619502.26	1376226.54	Картометрический метод	2.50	—
3460	619502.29	1376226.62	Картометрический метод	2.50	—
3461	619502.32	1376226.69	Картометрический метод	2.50	—
3462	619502.34	1376226.77	Картометрический метод	2.50	—
3463	619502.35	1376226.85	Картометрический метод	2.50	—
3464	619502.36	1376226.93	Картометрический метод	2.50	—
3465	619502.37	1376227.00	Картометрический метод	2.50	—
3466	619502.37	1376227.08	Картометрический метод	2.50	—
3467	619502.37	1376227.16	Картометрический метод	2.50	—
3468	619502.36	1376227.24	Картометрический метод	2.50	—
3469	619502.35	1376227.32	Картометрический метод	2.50	—
3470	619502.33	1376227.40	Картометрический метод	2.50	—
3471	619502.31	1376227.47	Картометрический метод	2.50	—
3472	619502.28	1376227.55	Картометрический метод	2.50	—
3473	619502.25	1376227.62	Картометрический метод	2.50	—

ОПИСАНИЕ МЕСТОПОЛОЖЕНИЯ ГРАНИЦ**граница станицы Новоминской Новоминского сельского поселения Каневского района**

(наименование объекта, местоположение границ которого описано)

Сведения о местоположении границ объекта

1	2	3	4	5	6
3474	619502.21	1376227.69	Картометрический метод	2.50	—
3475	619502.17	1376227.76	Картометрический метод	2.50	—
3476	619502.12	1376227.82	Картометрический метод	2.50	—
3477	619502.07	1376227.89	Картометрический метод	2.50	—
3478	619502.02	1376227.95	Картометрический метод	2.50	—
3479	619501.96	1376228.00	Картометрический метод	2.50	—
3480	619501.90	1376228.06	Картометрический метод	2.50	—
3481	619501.84	1376228.10	Картометрический метод	2.50	—
3482	619501.77	1376228.15	Картометрический метод	2.50	—
3483	619501.70	1376228.19	Картометрический метод	2.50	—
3484	619501.63	1376228.22	Картометрический метод	2.50	—
3485	619501.56	1376228.26	Картометрический метод	2.50	—
3486	619501.49	1376228.28	Картометрический метод	2.50	—
3487	619501.41	1376228.30	Картометрический метод	2.50	—
3488	619501.33	1376228.32	Картометрический метод	2.50	—
3489	619501.25	1376228.33	Картометрический метод	2.50	—
3490	619501.17	1376228.34	Картометрический метод	2.50	—
3491	619501.09	1376228.34	Картометрический метод	2.50	—
3492	619501.01	1376228.34	Картометрический метод	2.50	—
3493	619500.94	1376228.33	Картометрический метод	2.50	—
3494	619500.86	1376228.32	Картометрический метод	2.50	—
3495	619500.78	1376228.30	Картометрический метод	2.50	—
3496	619500.70	1376228.28	Картометрический метод	2.50	—
3497	619500.63	1376228.26	Картометрический метод	2.50	—
3498	619500.55	1376228.22	Картометрический метод	2.50	—

ОПИСАНИЕ МЕСТОПОЛОЖЕНИЯ ГРАНИЦ**граница станицы Новоминской Новоминского сельского поселения Каневского района**

(наименование объекта, местоположение границ которого описано)

Сведения о местоположении границ объекта

1	2	3	4	5	6
3499	619500.48	1376228.19	Картометрический метод	2.50	—
3500	619500.41	1376228.15	Картометрический метод	2.50	—
3501	619500.35	1376228.10	Картометрический метод	2.50	—
3502	619500.29	1376228.06	Картометрический метод	2.50	—
3503	619500.23	1376228.00	Картометрический метод	2.50	—
3504	619500.17	1376227.95	Картометрический метод	2.50	—
3505	619500.12	1376227.89	Картометрический метод	2.50	—
3506	619500.07	1376227.82	Картометрический метод	2.50	—
3507	619500.02	1376227.76	Картометрический метод	2.50	—
3508	619499.98	1376227.69	Картометрический метод	2.50	—
3509	619499.94	1376227.62	Картометрический метод	2.50	—
3510	619499.91	1376227.55	Картометрический метод	2.50	—
3511	619499.88	1376227.47	Картометрический метод	2.50	—
3512	619499.86	1376227.40	Картометрический метод	2.50	—
3513	619499.84	1376227.32	Картометрический метод	2.50	—
3514	619499.83	1376227.24	Картометрический метод	2.50	—
3515	619499.82	1376227.16	Картометрический метод	2.50	—
3516	619499.82	1376227.08	Картометрический метод	2.50	—
3517	619499.82	1376227.00	Картометрический метод	2.50	—
3518	619499.82	1376226.93	Картометрический метод	2.50	—
3519	619499.83	1376226.85	Картометрический метод	2.50	—
3520	619499.85	1376226.77	Картометрический метод	2.50	—
3521	619499.87	1376226.69	Картометрический метод	2.50	—
3522	619499.90	1376226.62	Картометрический метод	2.50	—
3523	619499.93	1376226.54	Картометрический метод	2.50	—

ОПИСАНИЕ МЕСТОПОЛОЖЕНИЯ ГРАНИЦ**граница станицы Новоминской Новоминского сельского поселения Каневского района**

(наименование объекта, местоположение границ которого описано)

Сведения о местоположении границ объекта

1	2	3	4	5	6
3524	619499.96	1376226.47	Картометрический метод	2.50	—
3525	619500.00	1376226.40	Картометрический метод	2.50	—
3526	619500.04	1376226.33	Картометрический метод	2.50	—
3527	619500.09	1376226.27	Картометрический метод	2.50	—
3528	619500.14	1376226.21	Картометрический метод	2.50	—
3529	619500.20	1376226.15	Картометрический метод	2.50	—
3530	619500.26	1376226.10	Картометрический метод	2.50	—
3531	619500.32	1376226.05	Картометрический метод	2.50	—
3532	619500.38	1376226.00	Картометрический метод	2.50	—
3533	619500.45	1376225.96	Картометрический метод	2.50	—
3534	619500.52	1376225.92	Картометрический метод	2.50	—
3535	619500.59	1376225.89	Картометрический метод	2.50	—
3536	619500.67	1376225.86	Картометрический метод	2.50	—
3537	619500.74	1376225.83	Картометрический метод	2.50	—
3538	619500.82	1376225.82	Картометрический метод	2.50	—
3539	619500.90	1376225.80	Картометрический метод	2.50	—
3540	619500.97	1376225.79	Картометрический метод	2.50	—
3541	619501.05	1376225.79	Картометрический метод	2.50	—
3441	619501.13	1376225.79	Картометрический метод	2.50	—
3542	621490.32	1377531.65	Картометрический метод	2.50	—
3543	621490.40	1377531.66	Картометрический метод	2.50	—
3544	621490.48	1377531.67	Картометрический метод	2.50	—
3545	621490.56	1377531.69	Картометрический метод	2.50	—
3546	621490.63	1377531.72	Картометрический метод	2.50	—

ОПИСАНИЕ МЕСТОПОЛОЖЕНИЯ ГРАНИЦ**граница станицы Новоминской Новоминского сельского поселения Каневского района**

(наименование объекта, местоположение границ которого описано)

Сведения о местоположении границ объекта

1	2	3	4	5	6
3547	621490.71	1377531.75	Картометрический метод	2.50	—
3548	621490.78	1377531.78	Картометрический метод	2.50	—
3549	621490.85	1377531.82	Картометрический метод	2.50	—
3550	621490.92	1377531.86	Картометрический метод	2.50	—
3551	621490.98	1377531.91	Картометрический метод	2.50	—
3552	621491.04	1377531.96	Картометрический метод	2.50	—
3553	621491.10	1377532.01	Картометрический метод	2.50	—
3554	621491.16	1377532.07	Картометрический метод	2.50	—
3555	621491.21	1377532.13	Картометрический метод	2.50	—
3556	621491.25	1377532.19	Картометрический метод	2.50	—
3557	621491.30	1377532.26	Картометрический метод	2.50	—
3558	621491.34	1377532.33	Картометрический метод	2.50	—
3559	621491.37	1377532.40	Картометрический метод	2.50	—
3560	621491.40	1377532.47	Картометрический метод	2.50	—
3561	621491.43	1377532.55	Картометрический метод	2.50	—
3562	621491.45	1377532.63	Картометрический метод	2.50	—
3563	621491.46	1377532.70	Картометрический метод	2.50	—
3564	621491.47	1377532.79	Картометрический метод	2.50	—
3565	621491.48	1377532.86	Картометрический метод	2.50	—
3566	621491.48	1377532.94	Картометрический метод	2.50	—
3567	621491.48	1377533.02	Картометрический метод	2.50	—
3568	621491.47	1377533.10	Картометрический метод	2.50	—
3569	621491.46	1377533.18	Картометрический метод	2.50	—
3570	621491.44	1377533.26	Картометрический метод	2.50	—
3571	621491.42	1377533.33	Картометрический метод	2.50	—

ОПИСАНИЕ МЕСТОПОЛОЖЕНИЯ ГРАНИЦ**граница станицы Новоминской Новоминского сельского поселения Каневского района**

(наименование объекта, местоположение границ которого описано)

Сведения о местоположении границ объекта

1	2	3	4	5	6
3572	621491.39	1377533.41	Картометрический метод	2.50	—
3573	621491.36	1377533.48	Картометрический метод	2.50	—
3574	621491.32	1377533.55	Картометрический метод	2.50	—
3575	621491.28	1377533.62	Картометрический метод	2.50	—
3576	621491.23	1377533.68	Картометрический метод	2.50	—
3577	621491.18	1377533.75	Картометрический метод	2.50	—
3578	621491.13	1377533.81	Картометрический метод	2.50	—
3579	621491.07	1377533.86	Картометрический метод	2.50	—
3580	621491.01	1377533.91	Картометрический метод	2.50	—
3581	621490.95	1377533.96	Картометрический метод	2.50	—
3582	621490.88	1377534.01	Картометрический метод	2.50	—
3583	621490.81	1377534.05	Картометрический метод	2.50	—
3584	621490.74	1377534.08	Картометрический метод	2.50	—
3585	621490.67	1377534.11	Картометрический метод	2.50	—
3586	621490.60	1377534.14	Картометрический метод	2.50	—
3587	621490.52	1377534.16	Картометрический метод	2.50	—
3588	621490.44	1377534.18	Картометрический метод	2.50	—
3589	621490.36	1377534.19	Картометрический метод	2.50	—
3590	621490.28	1377534.20	Картометрический метод	2.50	—
3591	621490.20	1377534.20	Картометрический метод	2.50	—
3592	621490.12	1377534.20	Картометрический метод	2.50	—
3593	621490.05	1377534.19	Картометрический метод	2.50	—
3594	621489.97	1377534.18	Картометрический метод	2.50	—
3595	621489.89	1377534.16	Картометрический метод	2.50	—
3596	621489.81	1377534.14	Картометрический метод	2.50	—

ОПИСАНИЕ МЕСТОПОЛОЖЕНИЯ ГРАНИЦ**граница станицы Новоминской Новоминского сельского поселения Каневского района**

(наименование объекта, местоположение границ которого описано)

Сведения о местоположении границ объекта

1	2	3	4	5	6
3597	621489.74	1377534.11	Картометрический метод	2.50	—
3598	621489.66	1377534.08	Картометрический метод	2.50	—
3599	621489.59	1377534.05	Картометрический метод	2.50	—
3600	621489.52	1377534.01	Картометрический метод	2.50	—
3601	621489.46	1377533.96	Картометрический метод	2.50	—
3602	621489.40	1377533.91	Картометрический метод	2.50	—
3603	621489.34	1377533.86	Картометрический метод	2.50	—
3604	621489.28	1377533.81	Картометрический метод	2.50	—
3605	621489.23	1377533.75	Картометрический метод	2.50	—
3606	621489.18	1377533.68	Картометрический метод	2.50	—
3607	621489.13	1377533.62	Картометрический метод	2.50	—
3608	621489.09	1377533.55	Картометрический метод	2.50	—
3609	621489.05	1377533.48	Картометрический метод	2.50	—
3610	621489.02	1377533.41	Картометрический метод	2.50	—
3611	621488.99	1377533.33	Картометрический метод	2.50	—
3612	621488.97	1377533.26	Картометрический метод	2.50	—
3613	621488.95	1377533.18	Картометрический метод	2.50	—
3614	621488.94	1377533.10	Картометрический метод	2.50	—
3615	621488.93	1377533.02	Картометрический метод	2.50	—
3616	621488.93	1377532.94	Картометрический метод	2.50	—
3617	621488.93	1377532.86	Картометрический метод	2.50	—
3618	621488.93	1377532.79	Картометрический метод	2.50	—
3619	621488.94	1377532.70	Картометрический метод	2.50	—
3620	621488.96	1377532.63	Картометрический метод	2.50	—
3621	621488.98	1377532.55	Картометрический метод	2.50	—

ОПИСАНИЕ МЕСТОПОЛОЖЕНИЯ ГРАНИЦ**граница станицы Новоминской Новоминского сельского поселения Каневского района**

(наименование объекта, местоположение границ которого описано)

Сведения о местоположении границ объекта

1	2	3	4	5	6
3622	621489.01	1377532.47	Картометрический метод	2.50	—
3623	621489.04	1377532.40	Картометрический метод	2.50	—
3624	621489.07	1377532.33	Картометрический метод	2.50	—
3625	621489.11	1377532.26	Картометрический метод	2.50	—
3626	621489.15	1377532.19	Картометрический метод	2.50	—
3627	621489.20	1377532.13	Картометрический метод	2.50	—
3628	621489.25	1377532.07	Картометрический метод	2.50	—
3629	621489.31	1377532.01	Картометрический метод	2.50	—
3630	621489.37	1377531.96	Картометрический метод	2.50	—
3631	621489.43	1377531.91	Картометрический метод	2.50	—
3632	621489.49	1377531.86	Картометрический метод	2.50	—
3633	621489.56	1377531.82	Картометрический метод	2.50	—
3634	621489.63	1377531.78	Картометрический метод	2.50	—
3635	621489.70	1377531.75	Картометрический метод	2.50	—
3636	621489.78	1377531.72	Картометрический метод	2.50	—
3637	621489.85	1377531.69	Картометрический метод	2.50	—
3638	621489.93	1377531.67	Картометрический метод	2.50	—
3639	621490.01	1377531.66	Картометрический метод	2.50	—
3640	621490.08	1377531.65	Картометрический метод	2.50	—
3641	621490.16	1377531.65	Картометрический метод	2.50	—
3642	621490.24	1377531.65	Картометрический метод	2.50	—
3542	621490.32	1377531.65	Картометрический метод	2.50	—
3643	619412.62	1375996.85	Картометрический метод	2.50	—
3644	619412.62	1375996.93	Картометрический метод	2.50	—

ОПИСАНИЕ МЕСТОПОЛОЖЕНИЯ ГРАНИЦ**граница станицы Новоминской Новоминского сельского поселения Каневского района**

(наименование объекта, местоположение границ которого описано)

Сведения о местоположении границ объекта

1	2	3	4	5	6
3645	619412.61	1375997.01	Картометрический метод	2.50	—
3646	619412.60	1375997.09	Картометрический метод	2.50	—
3647	619412.58	1375997.17	Картометрический метод	2.50	—
3648	619412.56	1375997.24	Картометрический метод	2.50	—
3649	619412.53	1375997.32	Картометрический метод	2.50	—
3650	619412.50	1375997.39	Картометрический метод	2.50	—
3651	619412.46	1375997.46	Картометрический метод	2.50	—
3652	619412.42	1375997.53	Картометрический метод	2.50	—
3653	619412.37	1375997.59	Картометрический метод	2.50	—
3654	619412.32	1375997.66	Картометрический метод	2.50	—
3655	619412.27	1375997.72	Картометрический метод	2.50	—
3656	619412.21	1375997.77	Картометрический метод	2.50	—
3657	619412.15	1375997.82	Картометрический метод	2.50	—
3658	619412.09	1375997.87	Картометрический метод	2.50	—
3659	619412.02	1375997.92	Картометрический метод	2.50	—
3660	619411.96	1375997.96	Картометрический метод	2.50	—
3661	619411.88	1375997.99	Картометрический метод	2.50	—
3662	619411.81	1375998.03	Картометрический метод	2.50	—
3663	619411.74	1375998.05	Картометрический метод	2.50	—
3664	619411.66	1375998.07	Картометрический метод	2.50	—
3665	619411.58	1375998.09	Картометрический метод	2.50	—
3666	619411.50	1375998.10	Картометрический метод	2.50	—
3667	619411.42	1375998.11	Картометрический метод	2.50	—
3668	619411.35	1375998.11	Картометрический метод	2.50	—
3669	619411.26	1375998.11	Картометрический метод	2.50	—

ОПИСАНИЕ МЕСТОПОЛОЖЕНИЯ ГРАНИЦ**граница станицы Новоминской Новоминского сельского поселения Каневского района**

(наименование объекта, местоположение границ которого описано)

Сведения о местоположении границ объекта

1	2	3	4	5	6
3670	619411.19	1375998.10	Картометрический метод	2.50	—
3671	619411.11	1375998.09	Картометрический метод	2.50	—
3672	619411.03	1375998.07	Картометрический метод	2.50	—
3673	619410.95	1375998.05	Картометрический метод	2.50	—
3674	619410.88	1375998.03	Картометрический метод	2.50	—
3675	619410.81	1375997.99	Картометрический метод	2.50	—
3676	619410.73	1375997.96	Картометрический метод	2.50	—
3677	619410.66	1375997.92	Картометрический метод	2.50	—
3678	619410.60	1375997.87	Картометрический метод	2.50	—
3679	619410.54	1375997.82	Картометрический метод	2.50	—
3680	619410.48	1375997.77	Картометрический метод	2.50	—
3681	619410.42	1375997.72	Картометрический метод	2.50	—
3682	619410.37	1375997.66	Картометрический метод	2.50	—
3683	619410.32	1375997.59	Картометрический метод	2.50	—
3684	619410.27	1375997.53	Картометрический метод	2.50	—
3685	619410.23	1375997.46	Картометрический метод	2.50	—
3686	619410.19	1375997.39	Картометрический метод	2.50	—
3687	619410.16	1375997.32	Картометрический метод	2.50	—
3688	619410.13	1375997.24	Картометрический метод	2.50	—
3689	619410.11	1375997.17	Картометрический метод	2.50	—
3690	619410.09	1375997.09	Картометрический метод	2.50	—
3691	619410.08	1375997.01	Картометрический метод	2.50	—
3692	619410.07	1375996.93	Картометрический метод	2.50	—
3693	619410.07	1375996.85	Картометрический метод	2.50	—
3694	619410.07	1375996.77	Картометрический метод	2.50	—

ОПИСАНИЕ МЕСТОПОЛОЖЕНИЯ ГРАНИЦ**граница станицы Новоминской Новоминского сельского поселения Каневского района**

(наименование объекта, местоположение границ которого описано)

Сведения о местоположении границ объекта

1	2	3	4	5	6
3695	619410.07	1375996.70	Картометрический метод	2.50	—
3696	619410.08	1375996.62	Картометрический метод	2.50	—
3697	619410.10	1375996.54	Картометрический метод	2.50	—
3698	619410.12	1375996.46	Картометрический метод	2.50	—
3699	619410.15	1375996.39	Картометрический метод	2.50	—
3700	619410.18	1375996.31	Картометрический метод	2.50	—
3701	619410.21	1375996.24	Картометрический метод	2.50	—
3702	619410.25	1375996.17	Картометрический метод	2.50	—
3703	619410.29	1375996.10	Картометрический метод	2.50	—
3704	619410.34	1375996.04	Картометрический метод	2.50	—
3705	619410.39	1375995.98	Картометрический метод	2.50	—
3706	619410.45	1375995.92	Картометрический метод	2.50	—
3707	619410.51	1375995.87	Картометрический метод	2.50	—
3708	619410.57	1375995.82	Картометрический метод	2.50	—
3709	619410.63	1375995.77	Картометрический метод	2.50	—
3710	619410.70	1375995.73	Картометрический метод	2.50	—
3711	619410.77	1375995.69	Картометрический метод	2.50	—
3712	619410.84	1375995.66	Картометрический метод	2.50	—
3713	619410.92	1375995.63	Картометрический метод	2.50	—
3714	619410.99	1375995.60	Картометрический метод	2.50	—
3715	619411.07	1375995.59	Картометрический метод	2.50	—
3716	619411.15	1375995.57	Картометрический метод	2.50	—
3717	619411.22	1375995.56	Картометрический метод	2.50	—
3718	619411.30	1375995.56	Картометрический метод	2.50	—
3719	619411.38	1375995.56	Картометрический метод	2.50	—

ОПИСАНИЕ МЕСТОПОЛОЖЕНИЯ ГРАНИЦ**граница станицы Новоминской Новоминского сельского поселения Каневского района**

(наименование объекта, местоположение границ которого описано)

Сведения о местоположении границ объекта

1	2	3	4	5	6
3720	619411.46	1375995.56	Картометрический метод	2.50	—
3721	619411.54	1375995.57	Картометрический метод	2.50	—
3722	619411.62	1375995.59	Картометрический метод	2.50	—
3723	619411.70	1375995.60	Картометрический метод	2.50	—
3724	619411.77	1375995.63	Картометрический метод	2.50	—
3725	619411.85	1375995.66	Картометрический метод	2.50	—
3726	619411.92	1375995.69	Картометрический метод	2.50	—
3727	619411.99	1375995.73	Картометрический метод	2.50	—
3728	619412.06	1375995.77	Картометрический метод	2.50	—
3729	619412.12	1375995.82	Картометрический метод	2.50	—
3730	619412.18	1375995.87	Картометрический метод	2.50	—
3731	619412.24	1375995.92	Картометрический метод	2.50	—
3732	619412.30	1375995.98	Картометрический метод	2.50	—
3733	619412.35	1375996.04	Картометрический метод	2.50	—
3734	619412.39	1375996.10	Картометрический метод	2.50	—
3735	619412.44	1375996.17	Картометрический метод	2.50	—
3736	619412.48	1375996.24	Картометрический метод	2.50	—
3737	619412.51	1375996.31	Картометрический метод	2.50	—
3738	619412.54	1375996.39	Картометрический метод	2.50	—
3739	619412.57	1375996.46	Картометрический метод	2.50	—
3740	619412.59	1375996.54	Картометрический метод	2.50	—
3741	619412.60	1375996.62	Картометрический метод	2.50	—
3742	619412.62	1375996.70	Картометрический метод	2.50	—
3743	619412.62	1375996.77	Картометрический метод	2.50	—
3643	619412.62	1375996.85	Картометрический метод	2.50	—

ОПИСАНИЕ МЕСТОПОЛОЖЕНИЯ ГРАНИЦ**граница станицы Новоминской Новоминского сельского поселения Каневского района**

(наименование объекта, местоположение границ которого описано)

Сведения о местоположении границ объекта

1	2	3	4	5	6
3744	622103.78	1374358.99	Картометрический метод	2.50	—
3745	622103.78	1374359.07	Картометрический метод	2.50	—
3746	622103.77	1374359.15	Картометрический метод	2.50	—
3747	622103.76	1374359.23	Картометрический метод	2.50	—
3748	622103.74	1374359.31	Картометрический метод	2.50	—
3749	622103.72	1374359.38	Картометрический метод	2.50	—
3750	622103.69	1374359.46	Картометрический метод	2.50	—
3751	622103.66	1374359.53	Картометрический метод	2.50	—
3752	622103.62	1374359.60	Картометрический метод	2.50	—
3753	622103.58	1374359.67	Картометрический метод	2.50	—
3754	622103.53	1374359.73	Картометрический метод	2.50	—
3755	622103.48	1374359.80	Картометрический метод	2.50	—
3756	622103.43	1374359.86	Картометрический метод	2.50	—
3757	622103.37	1374359.91	Картометрический метод	2.50	—
3758	622103.31	1374359.96	Картометрический метод	2.50	—
3759	622103.25	1374360.01	Картометрический метод	2.50	—
3760	622103.18	1374360.06	Картометрический метод	2.50	—
3761	622103.12	1374360.10	Картометрический метод	2.50	—
3762	622103.04	1374360.13	Картометрический метод	2.50	—
3763	622102.97	1374360.17	Картометрический метод	2.50	—
3764	622102.90	1374360.19	Картометрический метод	2.50	—
3765	622102.82	1374360.21	Картометрический метод	2.50	—
3766	622102.74	1374360.23	Картометрический метод	2.50	—
3767	622102.66	1374360.24	Картометрический метод	2.50	—

ОПИСАНИЕ МЕСТОПОЛОЖЕНИЯ ГРАНИЦ
граница станицы Новоминской Новоминского сельского поселения Каневского района
(наименование объекта, местоположение границ которого описано)

Сведения о местоположении границ объекта

1	2	3	4	5	6
3768	622102.58	1374360.25	Картометрический метод	2.50	—
3769	622102.50	1374360.25	Картометрический метод	2.50	—
3770	622102.42	1374360.25	Картометрический метод	2.50	—
3771	622102.35	1374360.24	Картометрический метод	2.50	—
3772	622102.27	1374360.23	Картометрический метод	2.50	—
3773	622102.19	1374360.21	Картометрический метод	2.50	—
3774	622102.11	1374360.19	Картометрический метод	2.50	—
3775	622102.04	1374360.17	Картометрический метод	2.50	—
3776	622101.97	1374360.13	Картометрический метод	2.50	—
3777	622101.89	1374360.10	Картометрический метод	2.50	—
3778	622101.82	1374360.06	Картометрический метод	2.50	—
3779	622101.76	1374360.01	Картометрический метод	2.50	—
3780	622101.70	1374359.96	Картометрический метод	2.50	—
3781	622101.64	1374359.91	Картометрический метод	2.50	—
3782	622101.58	1374359.86	Картометрический метод	2.50	—
3783	622101.53	1374359.80	Картометрический метод	2.50	—
3784	622101.48	1374359.73	Картометрический метод	2.50	—
3785	622101.43	1374359.67	Картометрический метод	2.50	—
3786	622101.39	1374359.60	Картометрический метод	2.50	—
3787	622101.35	1374359.53	Картометрический метод	2.50	—
3788	622101.32	1374359.46	Картометрический метод	2.50	—
3789	622101.29	1374359.38	Картометрический метод	2.50	—
3790	622101.27	1374359.31	Картометрический метод	2.50	—
3791	622101.25	1374359.23	Картометрический метод	2.50	—
3792	622101.24	1374359.15	Картометрический метод	2.50	—

ОПИСАНИЕ МЕСТОПОЛОЖЕНИЯ ГРАНИЦ**граница станицы Новоминской Новоминского сельского поселения Каневского района**

(наименование объекта, местоположение границ которого описано)

Сведения о местоположении границ объекта

1	2	3	4	5	6
3793	622101.23	1374359.07	Картометрический метод	2.50	—
3794	622101.23	1374358.99	Картометрический метод	2.50	—
3795	622101.23	1374358.91	Картометрический метод	2.50	—
3796	622101.23	1374358.84	Картометрический метод	2.50	—
3797	622101.24	1374358.76	Картометрический метод	2.50	—
3798	622101.26	1374358.68	Картометрический метод	2.50	—
3799	622101.28	1374358.60	Картометрический метод	2.50	—
3800	622101.31	1374358.53	Картометрический метод	2.50	—
3801	622101.34	1374358.45	Картометрический метод	2.50	—
3802	622101.37	1374358.38	Картометрический метод	2.50	—
3803	622101.41	1374358.31	Картометрический метод	2.50	—
3804	622101.45	1374358.24	Картометрический метод	2.50	—
3805	622101.50	1374358.18	Картометрический метод	2.50	—
3806	622101.55	1374358.12	Картометрический метод	2.50	—
3807	622101.61	1374358.06	Картометрический метод	2.50	—
3808	622101.67	1374358.01	Картометрический метод	2.50	—
3809	622101.73	1374357.96	Картометрический метод	2.50	—
3810	622101.79	1374357.91	Картометрический метод	2.50	—
3811	622101.86	1374357.87	Картометрический метод	2.50	—
3812	622101.93	1374357.83	Картометрический метод	2.50	—
3813	622102.00	1374357.80	Картометрический метод	2.50	—
3814	622102.08	1374357.77	Картометрический метод	2.50	—
3815	622102.15	1374357.74	Картометрический метод	2.50	—
3816	622102.23	1374357.73	Картометрический метод	2.50	—
3817	622102.31	1374357.71	Картометрический метод	2.50	—

ОПИСАНИЕ МЕСТОПОЛОЖЕНИЯ ГРАНИЦ**граница станицы Новоминской Новоминского сельского поселения Каневского района**

(наименование объекта, местоположение границ которого описано)

Сведения о местоположении границ объекта

1	2	3	4	5	6
3818	622102.38	1374357.70	Картометрический метод	2.50	—
3819	622102.46	1374357.70	Картометрический метод	2.50	—
3820	622102.54	1374357.70	Картометрический метод	2.50	—
3821	622102.62	1374357.70	Картометрический метод	2.50	—
3822	622102.70	1374357.71	Картометрический метод	2.50	—
3823	622102.78	1374357.73	Картометрический метод	2.50	—
3824	622102.86	1374357.74	Картометрический метод	2.50	—
3825	622102.93	1374357.77	Картометрический метод	2.50	—
3826	622103.01	1374357.80	Картометрический метод	2.50	—
3827	622103.08	1374357.83	Картометрический метод	2.50	—
3828	622103.15	1374357.87	Картометрический метод	2.50	—
3829	622103.22	1374357.91	Картометрический метод	2.50	—
3830	622103.28	1374357.96	Картометрический метод	2.50	—
3831	622103.34	1374358.01	Картометрический метод	2.50	—
3832	622103.40	1374358.06	Картометрический метод	2.50	—
3833	622103.46	1374358.12	Картометрический метод	2.50	—
3834	622103.51	1374358.18	Картометрический метод	2.50	—
3835	622103.55	1374358.24	Картометрический метод	2.50	—
3836	622103.60	1374358.31	Картометрический метод	2.50	—
3837	622103.64	1374358.38	Картометрический метод	2.50	—
3838	622103.67	1374358.45	Картометрический метод	2.50	—
3839	622103.70	1374358.53	Картометрический метод	2.50	—
3840	622103.73	1374358.60	Картометрический метод	2.50	—
3841	622103.75	1374358.68	Картометрический метод	2.50	—
3842	622103.76	1374358.76	Картометрический метод	2.50	—

ОПИСАНИЕ МЕСТОПОЛОЖЕНИЯ ГРАНИЦ
граница станицы Новоминской Новоминского сельского поселения Каневского района
(наименование объекта, местоположение границ которого описано)

Сведения о местоположении границ объекта

1	2	3	4	5	6
3843	622103.78	1374358.84	Картометрический метод	2.50	—
3844	622103.78	1374358.91	Картометрический метод	2.50	—
3744	622103.78	1374358.99	Картометрический метод	2.50	—
3845	622675.46	1375169.76	Картометрический метод	2.50	—
3846	622675.54	1375169.77	Картометрический метод	2.50	—
3847	622675.62	1375169.78	Картометрический метод	2.50	—
3848	622675.70	1375169.80	Картометрический метод	2.50	—
3849	622675.77	1375169.83	Картометрический метод	2.50	—
3850	622675.85	1375169.86	Картометрический метод	2.50	—
3851	622675.92	1375169.89	Картометрический метод	2.50	—
3852	622675.99	1375169.93	Картометрический метод	2.50	—
3853	622676.06	1375169.97	Картометрический метод	2.50	—
3854	622676.12	1375170.02	Картометрический метод	2.50	—
3855	622676.18	1375170.07	Картометрический метод	2.50	—
3856	622676.24	1375170.12	Картометрический метод	2.50	—
3857	622676.30	1375170.18	Картометрический метод	2.50	—
3858	622676.35	1375170.24	Картометрический метод	2.50	—
3859	622676.39	1375170.30	Картометрический метод	2.50	—
3860	622676.44	1375170.37	Картометрический метод	2.50	—
3861	622676.48	1375170.44	Картометрический метод	2.50	—
3862	622676.51	1375170.51	Картометрический метод	2.50	—
3863	622676.54	1375170.58	Картометрический метод	2.50	—
3864	622676.57	1375170.66	Картометрический метод	2.50	—
3865	622676.59	1375170.74	Картометрический метод	2.50	—

ОПИСАНИЕ МЕСТОПОЛОЖЕНИЯ ГРАНИЦ**граница станицы Новоминской Новоминского сельского поселения Каневского района**

(наименование объекта, местоположение границ которого описано)

Сведения о местоположении границ объекта

1	2	3	4	5	6
3866	622676.60	1375170.81	Картометрический метод	2.50	—
3867	622676.61	1375170.90	Картометрический метод	2.50	—
3868	622676.62	1375170.97	Картометрический метод	2.50	—
3869	622676.62	1375171.05	Картометрический метод	2.50	—
3870	622676.62	1375171.13	Картометрический метод	2.50	—
3871	622676.61	1375171.21	Картометрический метод	2.50	—
3872	622676.60	1375171.29	Картометрический метод	2.50	—
3873	622676.58	1375171.37	Картометрический метод	2.50	—
3874	622676.56	1375171.44	Картометрический метод	2.50	—
3875	622676.53	1375171.52	Картометрический метод	2.50	—
3876	622676.50	1375171.59	Картометрический метод	2.50	—
3877	622676.46	1375171.66	Картометрический метод	2.50	—
3878	622676.42	1375171.73	Картометрический метод	2.50	—
3879	622676.37	1375171.79	Картометрический метод	2.50	—
3880	622676.32	1375171.86	Картометрический метод	2.50	—
3881	622676.27	1375171.92	Картометрический метод	2.50	—
3882	622676.21	1375171.97	Картометрический метод	2.50	—
3883	622676.15	1375172.02	Картометрический метод	2.50	—
3884	622676.09	1375172.07	Картометрический метод	2.50	—
3885	622676.02	1375172.12	Картометрический метод	2.50	—
3886	622675.95	1375172.16	Картометрический метод	2.50	—
3887	622675.88	1375172.19	Картометрический метод	2.50	—
3888	622675.81	1375172.22	Картометрический метод	2.50	—
3889	622675.74	1375172.25	Картометрический метод	2.50	—
3890	622675.66	1375172.27	Картометрический метод	2.50	—

ОПИСАНИЕ МЕСТОПОЛОЖЕНИЯ ГРАНИЦ**граница станицы Новоминской Новоминского сельского поселения Каневского района**

(наименование объекта, местоположение границ которого описано)

Сведения о местоположении границ объекта

1	2	3	4	5	6
3891	622675.58	1375172.29	Картометрический метод	2.50	—
3892	622675.50	1375172.30	Картометрический метод	2.50	—
3893	622675.42	1375172.31	Картометрический метод	2.50	—
3894	622675.34	1375172.31	Картометрический метод	2.50	—
3895	622675.26	1375172.31	Картометрический метод	2.50	—
3896	622675.19	1375172.30	Картометрический метод	2.50	—
3897	622675.11	1375172.29	Картометрический метод	2.50	—
3898	622675.03	1375172.27	Картометрический метод	2.50	—
3899	622674.95	1375172.25	Картометрический метод	2.50	—
3900	622674.88	1375172.22	Картометрический метод	2.50	—
3901	622674.81	1375172.19	Картометрический метод	2.50	—
3902	622674.73	1375172.16	Картометрический метод	2.50	—
3903	622674.66	1375172.12	Картометрический метод	2.50	—
3904	622674.60	1375172.07	Картометрический метод	2.50	—
3905	622674.54	1375172.02	Картометрический метод	2.50	—
3906	622674.48	1375171.97	Картометрический метод	2.50	—
3907	622674.42	1375171.92	Картометрический метод	2.50	—
3908	622674.37	1375171.86	Картометрический метод	2.50	—
3909	622674.32	1375171.79	Картометрический метод	2.50	—
3910	622674.27	1375171.73	Картометрический метод	2.50	—
3911	622674.23	1375171.66	Картометрический метод	2.50	—
3912	622674.19	1375171.59	Картометрический метод	2.50	—
3913	622674.16	1375171.52	Картометрический метод	2.50	—
3914	622674.13	1375171.44	Картометрический метод	2.50	—
3915	622674.11	1375171.37	Картометрический метод	2.50	—

ОПИСАНИЕ МЕСТОПОЛОЖЕНИЯ ГРАНИЦ**граница станицы Новоминской Новоминского сельского поселения Каневского района**

(наименование объекта, местоположение границ которого описано)

Сведения о местоположении границ объекта

1	2	3	4	5	6
3916	622674.09	1375171.29	Картометрический метод	2.50	—
3917	622674.08	1375171.21	Картометрический метод	2.50	—
3918	622674.07	1375171.13	Картометрический метод	2.50	—
3919	622674.07	1375171.05	Картометрический метод	2.50	—
3920	622674.07	1375170.97	Картометрический метод	2.50	—
3921	622674.07	1375170.90	Картометрический метод	2.50	—
3922	622674.08	1375170.81	Картометрический метод	2.50	—
3923	622674.10	1375170.74	Картометрический метод	2.50	—
3924	622674.12	1375170.66	Картометрический метод	2.50	—
3925	622674.15	1375170.58	Картометрический метод	2.50	—
3926	622674.18	1375170.51	Картометрический метод	2.50	—
3927	622674.21	1375170.44	Картометрический метод	2.50	—
3928	622674.25	1375170.37	Картометрический метод	2.50	—
3929	622674.29	1375170.30	Картометрический метод	2.50	—
3930	622674.34	1375170.24	Картометрический метод	2.50	—
3931	622674.39	1375170.18	Картометрический метод	2.50	—
3932	622674.45	1375170.12	Картометрический метод	2.50	—
3933	622674.51	1375170.07	Картометрический метод	2.50	—
3934	622674.57	1375170.02	Картометрический метод	2.50	—
3935	622674.63	1375169.97	Картометрический метод	2.50	—
3936	622674.70	1375169.93	Картометрический метод	2.50	—
3937	622674.77	1375169.89	Картометрический метод	2.50	—
3938	622674.84	1375169.86	Картометрический метод	2.50	—
3939	622674.92	1375169.83	Картометрический метод	2.50	—
3940	622674.99	1375169.80	Картометрический метод	2.50	—

ОПИСАНИЕ МЕСТОПОЛОЖЕНИЯ ГРАНИЦ**граница станицы Новоминской Новоминского сельского поселения Каневского района**

(наименование объекта, местоположение границ которого описано)

Сведения о местоположении границ объекта

1	2	3	4	5	6
3941	622675.07	1375169.78	Картометрический метод	2.50	—
3942	622675.15	1375169.77	Картометрический метод	2.50	—
3943	622675.22	1375169.76	Картометрический метод	2.50	—
3944	622675.30	1375169.76	Картометрический метод	2.50	—
3945	622675.38	1375169.76	Картометрический метод	2.50	—
3845	622675.46	1375169.76	Картометрический метод	2.50	—
3946	621340.81	1377603.79	Картометрический метод	2.50	—
3947	621340.89	1377603.80	Картометрический метод	2.50	—
3948	621340.97	1377603.82	Картометрический метод	2.50	—
3949	621341.05	1377603.84	Картометрический метод	2.50	—
3950	621341.12	1377603.86	Картометрический метод	2.50	—
3951	621341.20	1377603.89	Картометрический метод	2.50	—
3952	621341.27	1377603.92	Картометрический метод	2.50	—
3953	621341.34	1377603.96	Картометрический метод	2.50	—
3954	621341.41	1377604.00	Картометрический метод	2.50	—
3955	621341.47	1377604.05	Картометрический метод	2.50	—
3956	621341.53	1377604.10	Картометрический метод	2.50	—
3957	621341.59	1377604.15	Картометрический метод	2.50	—
3958	621341.65	1377604.21	Картометрический метод	2.50	—
3959	621341.70	1377604.27	Картометрический метод	2.50	—
3960	621341.74	1377604.34	Картометрический метод	2.50	—
3961	621341.79	1377604.40	Картометрический метод	2.50	—
3962	621341.83	1377604.47	Картометрический метод	2.50	—
3963	621341.86	1377604.54	Картометрический метод	2.50	—

ОПИСАНИЕ МЕСТОПОЛОЖЕНИЯ ГРАНИЦ
граница станицы Новоминской Новоминского сельского поселения Каневского района
(наименование объекта, местоположение границ которого описано)

Сведения о местоположении границ объекта

1	2	3	4	5	6
3964	621341.89	1377604.62	Картометрический метод	2.50	—
3965	621341.92	1377604.69	Картометрический метод	2.50	—
3966	621341.94	1377604.77	Картометрический метод	2.50	—
3967	621341.95	1377604.85	Картометрический метод	2.50	—
3968	621341.97	1377604.93	Картометрический метод	2.50	—
3969	621341.97	1377605.00	Картометрический метод	2.50	—
3970	621341.97	1377605.08	Картометрический метод	2.50	—
3971	621341.97	1377605.16	Картометрический метод	2.50	—
3972	621341.96	1377605.24	Картометрический метод	2.50	—
3973	621341.95	1377605.32	Картометрический метод	2.50	—
3974	621341.93	1377605.40	Картометрический метод	2.50	—
3975	621341.91	1377605.47	Картометрический метод	2.50	—
3976	621341.88	1377605.55	Картометрический метод	2.50	—
3977	621341.85	1377605.62	Картометрический метод	2.50	—
3978	621341.81	1377605.69	Картометрический метод	2.50	—
3979	621341.77	1377605.76	Картометрический метод	2.50	—
3980	621341.72	1377605.83	Картометрический метод	2.50	—
3981	621341.67	1377605.89	Картометрический метод	2.50	—
3982	621341.62	1377605.95	Картометрический метод	2.50	—
3983	621341.56	1377606.00	Картометрический метод	2.50	—
3984	621341.50	1377606.06	Картометрический метод	2.50	—
3985	621341.44	1377606.10	Картометрический метод	2.50	—
3986	621341.37	1377606.15	Картометрический метод	2.50	—
3987	621341.31	1377606.19	Картометрический метод	2.50	—
3988	621341.23	1377606.22	Картометрический метод	2.50	—

ОПИСАНИЕ МЕСТОПОЛОЖЕНИЯ ГРАНИЦ**граница станицы Новоминской Новоминского сельского поселения Каневского района**

(наименование объекта, местоположение границ которого описано)

Сведения о местоположении границ объекта

1	2	3	4	5	6
3989	621341.16	1377606.26	Картометрический метод	2.50	—
3990	621341.09	1377606.28	Картометрический метод	2.50	—
3991	621341.01	1377606.30	Картометрический метод	2.50	—
3992	621340.93	1377606.32	Картометрический метод	2.50	—
3993	621340.85	1377606.33	Картометрический метод	2.50	—
3994	621340.77	1377606.34	Картометрический метод	2.50	—
3995	621340.70	1377606.34	Картометрический метод	2.50	—
3996	621340.61	1377606.34	Картометрический метод	2.50	—
3997	621340.54	1377606.33	Картометрический метод	2.50	—
3998	621340.46	1377606.32	Картометрический метод	2.50	—
3999	621340.38	1377606.30	Картометрический метод	2.50	—
4000	621340.30	1377606.28	Картометрический метод	2.50	—
4001	621340.23	1377606.26	Картометрический метод	2.50	—
4002	621340.16	1377606.22	Картометрический метод	2.50	—
4003	621340.08	1377606.19	Картометрический метод	2.50	—
4004	621340.01	1377606.15	Картометрический метод	2.50	—
4005	621339.95	1377606.10	Картометрический метод	2.50	—
4006	621339.89	1377606.06	Картометрический метод	2.50	—
4007	621339.83	1377606.00	Картометрический метод	2.50	—
4008	621339.77	1377605.95	Картометрический метод	2.50	—
4009	621339.72	1377605.89	Картометрический метод	2.50	—
4010	621339.67	1377605.83	Картометрический метод	2.50	—
4011	621339.62	1377605.76	Картометрический метод	2.50	—
4012	621339.58	1377605.69	Картометрический метод	2.50	—
4013	621339.54	1377605.62	Картометрический метод	2.50	—

ОПИСАНИЕ МЕСТОПОЛОЖЕНИЯ ГРАНИЦ
граница станицы Новоминской Новоминского сельского поселения Каневского района
(наименование объекта, местоположение границ которого описано)

Сведения о местоположении границ объекта

1	2	3	4	5	6
4014	621339.51	1377605.55	Картометрический метод	2.50	—
4015	621339.48	1377605.47	Картометрический метод	2.50	—
4016	621339.46	1377605.40	Картометрический метод	2.50	—
4017	621339.44	1377605.32	Картометрический метод	2.50	—
4018	621339.43	1377605.24	Картометрический метод	2.50	—
4019	621339.42	1377605.16	Картометрический метод	2.50	—
4020	621339.42	1377605.08	Картометрический метод	2.50	—
4021	621339.42	1377605.00	Картометрический метод	2.50	—
4022	621339.42	1377604.93	Картометрический метод	2.50	—
4023	621339.43	1377604.85	Картометрический метод	2.50	—
4024	621339.45	1377604.77	Картометрический метод	2.50	—
4025	621339.47	1377604.69	Картометрический метод	2.50	—
4026	621339.50	1377604.62	Картометрический метод	2.50	—
4027	621339.53	1377604.54	Картометрический метод	2.50	—
4028	621339.56	1377604.47	Картометрический метод	2.50	—
4029	621339.60	1377604.40	Картометрический метод	2.50	—
4030	621339.64	1377604.34	Картометрический метод	2.50	—
4031	621339.69	1377604.27	Картометрический метод	2.50	—
4032	621339.74	1377604.21	Картометрический метод	2.50	—
4033	621339.80	1377604.15	Картометрический метод	2.50	—
4034	621339.86	1377604.10	Картометрический метод	2.50	—
4035	621339.92	1377604.05	Картометрический метод	2.50	—
4036	621339.98	1377604.00	Картометрический метод	2.50	—
4037	621340.05	1377603.96	Картометрический метод	2.50	—
4038	621340.12	1377603.92	Картометрический метод	2.50	—

ОПИСАНИЕ МЕСТОПОЛОЖЕНИЯ ГРАНИЦ**граница станицы Новоминской Новоминского сельского поселения Каневского района**

(наименование объекта, местоположение границ которого описано)

Сведения о местоположении границ объекта

1	2	3	4	5	6
4039	621340.19	1377603.89	Картометрический метод	2.50	—
4040	621340.27	1377603.86	Картометрический метод	2.50	—
4041	621340.34	1377603.84	Картометрический метод	2.50	—
4042	621340.42	1377603.82	Картометрический метод	2.50	—
4043	621340.50	1377603.80	Картометрический метод	2.50	—
4044	621340.57	1377603.79	Картометрический метод	2.50	—
4045	621340.65	1377603.79	Картометрический метод	2.50	—
4046	621340.73	1377603.79	Картометрический метод	2.50	—
3946	621340.81	1377603.79	Картометрический метод	2.50	—
4047	618885.43	1375252.62	Картометрический метод	2.50	—
4048	618885.43	1375252.70	Картометрический метод	2.50	—
4049	618885.42	1375252.78	Картометрический метод	2.50	—
4050	618885.41	1375252.86	Картометрический метод	2.50	—
4051	618885.39	1375252.94	Картометрический метод	2.50	—
4052	618885.37	1375253.01	Картометрический метод	2.50	—
4053	618885.34	1375253.09	Картометрический метод	2.50	—
4054	618885.31	1375253.16	Картометрический метод	2.50	—
4055	618885.27	1375253.23	Картометрический метод	2.50	—
4056	618885.23	1375253.30	Картометрический метод	2.50	—
4057	618885.18	1375253.36	Картометрический метод	2.50	—
4058	618885.13	1375253.43	Картометрический метод	2.50	—
4059	618885.08	1375253.49	Картометрический метод	2.50	—
4060	618885.02	1375253.54	Картометрический метод	2.50	—
4061	618884.96	1375253.59	Картометрический метод	2.50	—

ОПИСАНИЕ МЕСТОПОЛОЖЕНИЯ ГРАНИЦ**граница станицы Новоминской Новоминского сельского поселения Каневского района**

(наименование объекта, местоположение границ которого описано)

Сведения о местоположении границ объекта

1	2	3	4	5	6
4062	618884.90	1375253.64	Картометрический метод	2.50	—
4063	618884.83	1375253.69	Картометрический метод	2.50	—
4064	618884.76	1375253.73	Картометрический метод	2.50	—
4065	618884.69	1375253.76	Картометрический метод	2.50	—
4066	618884.62	1375253.80	Картометрический метод	2.50	—
4067	618884.55	1375253.82	Картометрический метод	2.50	—
4068	618884.47	1375253.84	Картометрический метод	2.50	—
4069	618884.39	1375253.86	Картометрический метод	2.50	—
4070	618884.31	1375253.87	Картометрический метод	2.50	—
4071	618884.23	1375253.88	Картометрический метод	2.50	—
4072	618884.15	1375253.88	Картометрический метод	2.50	—
4073	618884.07	1375253.88	Картометрический метод	2.50	—
4074	618884.00	1375253.87	Картометрический метод	2.50	—
4075	618883.92	1375253.86	Картометрический метод	2.50	—
4076	618883.84	1375253.84	Картометрический метод	2.50	—
4077	618883.76	1375253.82	Картометрический метод	2.50	—
4078	618883.69	1375253.80	Картометрический метод	2.50	—
4079	618883.62	1375253.76	Картометрический метод	2.50	—
4080	618883.54	1375253.73	Картометрический метод	2.50	—
4081	618883.47	1375253.69	Картометрический метод	2.50	—
4082	618883.41	1375253.64	Картометрический метод	2.50	—
4083	618883.35	1375253.59	Картометрический метод	2.50	—
4084	618883.29	1375253.54	Картометрический метод	2.50	—
4085	618883.23	1375253.49	Картометрический метод	2.50	—
4086	618883.18	1375253.43	Картометрический метод	2.50	—

ОПИСАНИЕ МЕСТОПОЛОЖЕНИЯ ГРАНИЦ**граница станицы Новоминской Новоминского сельского поселения Каневского района**

(наименование объекта, местоположение границ которого описано)

Сведения о местоположении границ объекта

1	2	3	4	5	6
4087	618883.13	1375253.36	Картометрический метод	2.50	—
4088	618883.08	1375253.30	Картометрический метод	2.50	—
4089	618883.04	1375253.23	Картометрический метод	2.50	—
4090	618883.00	1375253.16	Картометрический метод	2.50	—
4091	618882.97	1375253.09	Картометрический метод	2.50	—
4092	618882.94	1375253.01	Картометрический метод	2.50	—
4093	618882.92	1375252.94	Картометрический метод	2.50	—
4094	618882.90	1375252.86	Картометрический метод	2.50	—
4095	618882.89	1375252.78	Картометрический метод	2.50	—
4096	618882.88	1375252.70	Картометрический метод	2.50	—
4097	618882.88	1375252.62	Картометрический метод	2.50	—
4098	618882.88	1375252.54	Картометрический метод	2.50	—
4099	618882.88	1375252.47	Картометрический метод	2.50	—
4100	618882.89	1375252.39	Картометрический метод	2.50	—
4101	618882.91	1375252.31	Картометрический метод	2.50	—
4102	618882.93	1375252.23	Картометрический метод	2.50	—
4103	618882.96	1375252.16	Картометрический метод	2.50	—
4104	618882.99	1375252.08	Картометрический метод	2.50	—
4105	618883.02	1375252.01	Картометрический метод	2.50	—
4106	618883.06	1375251.94	Картометрический метод	2.50	—
4107	618883.10	1375251.87	Картометрический метод	2.50	—
4108	618883.15	1375251.81	Картометрический метод	2.50	—
4109	618883.20	1375251.75	Картометрический метод	2.50	—
4110	618883.26	1375251.69	Картометрический метод	2.50	—
4111	618883.32	1375251.64	Картометрический метод	2.50	—

ОПИСАНИЕ МЕСТОПОЛОЖЕНИЯ ГРАНИЦ**граница станицы Новоминской Новоминского сельского поселения Каневского района**

(наименование объекта, местоположение границ которого описано)

Сведения о местоположении границ объекта

1	2	3	4	5	6
4112	618883.38	1375251.59	Картометрический метод	2.50	—
4113	618883.44	1375251.54	Картометрический метод	2.50	—
4114	618883.51	1375251.50	Картометрический метод	2.50	—
4115	618883.58	1375251.46	Картометрический метод	2.50	—
4116	618883.65	1375251.43	Картометрический метод	2.50	—
4117	618883.73	1375251.40	Картометрический метод	2.50	—
4118	618883.80	1375251.37	Картометрический метод	2.50	—
4119	618883.88	1375251.36	Картометрический метод	2.50	—
4120	618883.96	1375251.34	Картометрический метод	2.50	—
4121	618884.03	1375251.33	Картометрический метод	2.50	—
4122	618884.11	1375251.33	Картометрический метод	2.50	—
4123	618884.19	1375251.33	Картометрический метод	2.50	—
4124	618884.27	1375251.33	Картометрический метод	2.50	—
4125	618884.35	1375251.34	Картометрический метод	2.50	—
4126	618884.43	1375251.36	Картометрический метод	2.50	—
4127	618884.51	1375251.37	Картометрический метод	2.50	—
4128	618884.58	1375251.40	Картометрический метод	2.50	—
4129	618884.66	1375251.43	Картометрический метод	2.50	—
4130	618884.73	1375251.46	Картометрический метод	2.50	—
4131	618884.80	1375251.50	Картометрический метод	2.50	—
4132	618884.87	1375251.54	Картометрический метод	2.50	—
4133	618884.93	1375251.59	Картометрический метод	2.50	—
4134	618884.99	1375251.64	Картометрический метод	2.50	—
4135	618885.05	1375251.69	Картометрический метод	2.50	—
4136	618885.11	1375251.75	Картометрический метод	2.50	—

ОПИСАНИЕ МЕСТОПОЛОЖЕНИЯ ГРАНИЦ**граница станицы Новоминской Новоминского сельского поселения Каневского района**

(наименование объекта, местоположение границ которого описано)

Сведения о местоположении границ объекта

1	2	3	4	5	6
4137	618885.16	1375251.81	Картометрический метод	2.50	—
4138	618885.20	1375251.87	Картометрический метод	2.50	—
4139	618885.25	1375251.94	Картометрический метод	2.50	—
4140	618885.29	1375252.01	Картометрический метод	2.50	—
4141	618885.32	1375252.08	Картометрический метод	2.50	—
4142	618885.35	1375252.16	Картометрический метод	2.50	—
4143	618885.38	1375252.23	Картометрический метод	2.50	—
4144	618885.40	1375252.31	Картометрический метод	2.50	—
4145	618885.41	1375252.39	Картометрический метод	2.50	—
4146	618885.42	1375252.47	Картометрический метод	2.50	—
4147	618885.43	1375252.54	Картометрический метод	2.50	—
4047	618885.43	1375252.62	Картометрический метод	2.50	—
4148	619015.25	1375513.86	Картометрический метод	2.50	—
4149	619015.24	1375513.94	Картометрический метод	2.50	—
4150	619015.23	1375514.02	Картометрический метод	2.50	—
4151	619015.21	1375514.10	Картометрический метод	2.50	—
4152	619015.19	1375514.17	Картометрический метод	2.50	—
4153	619015.16	1375514.25	Картометрический метод	2.50	—
4154	619015.13	1375514.32	Картометрический метод	2.50	—
4155	619015.09	1375514.39	Картометрический метод	2.50	—
4156	619015.05	1375514.46	Картометрический метод	2.50	—
4157	619015.00	1375514.52	Картометрический метод	2.50	—
4158	619014.95	1375514.59	Картометрический метод	2.50	—
4159	619014.90	1375514.65	Картометрический метод	2.50	—

ОПИСАНИЕ МЕСТОПОЛОЖЕНИЯ ГРАНИЦ**граница станицы Новоминской Новоминского сельского поселения Каневского района**

(наименование объекта, местоположение границ которого описано)

Сведения о местоположении границ объекта

1	2	3	4	5	6
4160	619014.84	1375514.70	Картометрический метод	2.50	—
4161	619014.78	1375514.75	Картометрический метод	2.50	—
4162	619014.72	1375514.80	Картометрический метод	2.50	—
4163	619014.65	1375514.85	Картометрический метод	2.50	—
4164	619014.58	1375514.89	Картометрический метод	2.50	—
4165	619014.51	1375514.92	Картометрический метод	2.50	—
4166	619014.44	1375514.96	Картометрический метод	2.50	—
4167	619014.37	1375514.98	Картометрический метод	2.50	—
4168	619014.29	1375515.00	Картометрический метод	2.50	—
4169	619014.21	1375515.02	Картометрический метод	2.50	—
4170	619014.13	1375515.03	Картометрический метод	2.50	—
4171	619014.05	1375515.04	Картометрический метод	2.50	—
4172	619013.97	1375515.04	Картометрический метод	2.50	—
4173	619013.89	1375515.04	Картометрический метод	2.50	—
4174	619013.82	1375515.03	Картометрический метод	2.50	—
4175	619013.74	1375515.02	Картометрический метод	2.50	—
4176	619013.66	1375515.00	Картометрический метод	2.50	—
4177	619013.58	1375514.98	Картометрический метод	2.50	—
4178	619013.51	1375514.96	Картометрический метод	2.50	—
4179	619013.44	1375514.92	Картометрический метод	2.50	—
4180	619013.36	1375514.89	Картометрический метод	2.50	—
4181	619013.29	1375514.85	Картометрический метод	2.50	—
4182	619013.23	1375514.80	Картометрический метод	2.50	—
4183	619013.17	1375514.75	Картометрический метод	2.50	—
4184	619013.11	1375514.70	Картометрический метод	2.50	—

ОПИСАНИЕ МЕСТОПОЛОЖЕНИЯ ГРАНИЦ**граница станицы Новоминской Новоминского сельского поселения Каневского района**

(наименование объекта, местоположение границ которого описано)

Сведения о местоположении границ объекта

1	2	3	4	5	6
4185	619013.05	1375514.65	Картометрический метод	2.50	—
4186	619013.00	1375514.59	Картометрический метод	2.50	—
4187	619012.95	1375514.52	Картометрический метод	2.50	—
4188	619012.90	1375514.46	Картометрический метод	2.50	—
4189	619012.86	1375514.39	Картометрический метод	2.50	—
4190	619012.82	1375514.32	Картометрический метод	2.50	—
4191	619012.79	1375514.25	Картометрический метод	2.50	—
4192	619012.76	1375514.17	Картометрический метод	2.50	—
4193	619012.74	1375514.10	Картометрический метод	2.50	—
4194	619012.72	1375514.02	Картометрический метод	2.50	—
4195	619012.71	1375513.94	Картометрический метод	2.50	—
4196	619012.70	1375513.86	Картометрический метод	2.50	—
4197	619012.70	1375513.78	Картометрический метод	2.50	—
4198	619012.70	1375513.70	Картометрический метод	2.50	—
4199	619012.70	1375513.63	Картометрический метод	2.50	—
4200	619012.71	1375513.55	Картометрический метод	2.50	—
4201	619012.73	1375513.47	Картометрический метод	2.50	—
4202	619012.75	1375513.39	Картометрический метод	2.50	—
4203	619012.78	1375513.32	Картометрический метод	2.50	—
4204	619012.81	1375513.24	Картометрический метод	2.50	—
4205	619012.84	1375513.17	Картометрический метод	2.50	—
4206	619012.88	1375513.10	Картометрический метод	2.50	—
4207	619012.92	1375513.03	Картометрический метод	2.50	—
4208	619012.97	1375512.97	Картометрический метод	2.50	—
4209	619013.02	1375512.91	Картометрический метод	2.50	—

ОПИСАНИЕ МЕСТОПОЛОЖЕНИЯ ГРАНИЦ**граница станицы Новоминской Новоминского сельского поселения Каневского района**

(наименование объекта, местоположение границ которого описано)

Сведения о местоположении границ объекта

1	2	3	4	5	6
4210	619013.08	1375512.85	Картометрический метод	2.50	—
4211	619013.14	1375512.80	Картометрический метод	2.50	—
4212	619013.20	1375512.75	Картометрический метод	2.50	—
4213	619013.26	1375512.70	Картометрический метод	2.50	—
4214	619013.33	1375512.66	Картометрический метод	2.50	—
4215	619013.40	1375512.62	Картометрический метод	2.50	—
4216	619013.47	1375512.59	Картометрический метод	2.50	—
4217	619013.55	1375512.56	Картометрический метод	2.50	—
4218	619013.62	1375512.53	Картометрический метод	2.50	—
4219	619013.70	1375512.52	Картометрический метод	2.50	—
4220	619013.78	1375512.50	Картометрический метод	2.50	—
4221	619013.85	1375512.49	Картометрический метод	2.50	—
4222	619013.93	1375512.49	Картометрический метод	2.50	—
4223	619014.01	1375512.49	Картометрический метод	2.50	—
4224	619014.09	1375512.49	Картометрический метод	2.50	—
4225	619014.17	1375512.50	Картометрический метод	2.50	—
4226	619014.25	1375512.52	Картометрический метод	2.50	—
4227	619014.33	1375512.53	Картометрический метод	2.50	—
4228	619014.40	1375512.56	Картометрический метод	2.50	—
4229	619014.48	1375512.59	Картометрический метод	2.50	—
4230	619014.55	1375512.62	Картометрический метод	2.50	—
4231	619014.62	1375512.66	Картометрический метод	2.50	—
4232	619014.69	1375512.70	Картометрический метод	2.50	—
4233	619014.75	1375512.75	Картометрический метод	2.50	—
4234	619014.81	1375512.80	Картометрический метод	2.50	—

ОПИСАНИЕ МЕСТОПОЛОЖЕНИЯ ГРАНИЦ
граница станицы Новоминской Новоминского сельского поселения Каневского района
(наименование объекта, местоположение границ которого описано)

Сведения о местоположении границ объекта

1	2	3	4	5	6
4235	619014.87	1375512.85	Картометрический метод	2.50	—
4236	619014.93	1375512.91	Картометрический метод	2.50	—
4237	619014.98	1375512.97	Картометрический метод	2.50	—
4238	619015.02	1375513.03	Картометрический метод	2.50	—
4239	619015.07	1375513.10	Картометрический метод	2.50	—
4240	619015.11	1375513.17	Картометрический метод	2.50	—
4241	619015.14	1375513.24	Картометрический метод	2.50	—
4242	619015.17	1375513.32	Картометрический метод	2.50	—
4243	619015.20	1375513.39	Картометрический метод	2.50	—
4244	619015.22	1375513.47	Картометрический метод	2.50	—
4245	619015.23	1375513.55	Картометрический метод	2.50	—
4246	619015.24	1375513.63	Картометрический метод	2.50	—
4247	619015.25	1375513.70	Картометрический метод	2.50	—
4248	619015.25	1375513.78	Картометрический метод	2.50	—
4148	619015.25	1375513.86	Картометрический метод	2.50	—
4249	619526.68	1376599.98	Картометрический метод	2.50	—
4250	619526.76	1376599.98	Картометрический метод	2.50	—
4251	619526.84	1376599.99	Картометрический метод	2.50	—
4252	619526.92	1376600.01	Картометрический метод	2.50	—
4253	619527.00	1376600.02	Картометрический метод	2.50	—
4254	619527.07	1376600.05	Картометрический метод	2.50	—
4255	619527.15	1376600.08	Картометрический метод	2.50	—
4256	619527.22	1376600.11	Картометрический метод	2.50	—
4257	619527.29	1376600.15	Картометрический метод	2.50	—

ОПИСАНИЕ МЕСТОПОЛОЖЕНИЯ ГРАНИЦ**граница станицы Новоминской Новоминского сельского поселения Каневского района**

(наименование объекта, местоположение границ которого описано)

Сведения о местоположении границ объекта

1	2	3	4	5	6
4258	619527.36	1376600.19	Картометрический метод	2.50	—
4259	619527.42	1376600.24	Картометрический метод	2.50	—
4260	619527.48	1376600.29	Картометрический метод	2.50	—
4261	619527.54	1376600.34	Картометрический метод	2.50	—
4262	619527.60	1376600.40	Картометрический метод	2.50	—
4263	619527.65	1376600.46	Картометрический метод	2.50	—
4264	619527.69	1376600.52	Картометрический метод	2.50	—
4265	619527.74	1376600.59	Картометрический метод	2.50	—
4266	619527.78	1376600.66	Картометрический метод	2.50	—
4267	619527.81	1376600.73	Картометрический метод	2.50	—
4268	619527.84	1376600.81	Картометрический метод	2.50	—
4269	619527.87	1376600.88	Картометрический метод	2.50	—
4270	619527.89	1376600.96	Картометрический метод	2.50	—
4271	619527.90	1376601.04	Картометрический метод	2.50	—
4272	619527.91	1376601.12	Картометрический метод	2.50	—
4273	619527.92	1376601.19	Картометрический метод	2.50	—
4274	619527.92	1376601.27	Картометрический метод	2.50	—
4275	619527.92	1376601.35	Картометрический метод	2.50	—
4276	619527.91	1376601.43	Картометрический метод	2.50	—
4277	619527.90	1376601.51	Картометрический метод	2.50	—
4278	619527.88	1376601.59	Картометрический метод	2.50	—
4279	619527.86	1376601.66	Картометрический метод	2.50	—
4280	619527.83	1376601.74	Картометрический метод	2.50	—
4281	619527.80	1376601.81	Картометрический метод	2.50	—
4282	619527.76	1376601.88	Картометрический метод	2.50	—

ОПИСАНИЕ МЕСТОПОЛОЖЕНИЯ ГРАНИЦ**граница станицы Новоминской Новоминского сельского поселения Каневского района**

(наименование объекта, местоположение границ которого описано)

Сведения о местоположении границ объекта

1	2	3	4	5	6
4283	619527.72	1376601.95	Картометрический метод	2.50	—
4284	619527.67	1376602.01	Картометрический метод	2.50	—
4285	619527.62	1376602.08	Картометрический метод	2.50	—
4286	619527.57	1376602.14	Картометрический метод	2.50	—
4287	619527.51	1376602.19	Картометрический метод	2.50	—
4288	619527.45	1376602.24	Картометрический метод	2.50	—
4289	619527.39	1376602.29	Картометрический метод	2.50	—
4290	619527.32	1376602.34	Картометрический метод	2.50	—
4291	619527.25	1376602.38	Картометрический метод	2.50	—
4292	619527.18	1376602.41	Картометрический метод	2.50	—
4293	619527.11	1376602.45	Картометрический метод	2.50	—
4294	619527.04	1376602.47	Картометрический метод	2.50	—
4295	619526.96	1376602.49	Картометрический метод	2.50	—
4296	619526.88	1376602.51	Картометрический метод	2.50	—
4297	619526.80	1376602.52	Картометрический метод	2.50	—
4298	619526.72	1376602.53	Картометрический метод	2.50	—
4299	619526.64	1376602.53	Картометрический метод	2.50	—
4300	619526.56	1376602.53	Картометрический метод	2.50	—
4301	619526.49	1376602.52	Картометрический метод	2.50	—
4302	619526.41	1376602.51	Картометрический метод	2.50	—
4303	619526.33	1376602.49	Картометрический метод	2.50	—
4304	619526.25	1376602.47	Картометрический метод	2.50	—
4305	619526.18	1376602.45	Картометрический метод	2.50	—
4306	619526.11	1376602.41	Картометрический метод	2.50	—
4307	619526.03	1376602.38	Картометрический метод	2.50	—

ОПИСАНИЕ МЕСТОПОЛОЖЕНИЯ ГРАНИЦ**граница станицы Новоминской Новоминского сельского поселения Каневского района**

(наименование объекта, местоположение границ которого описано)

Сведения о местоположении границ объекта

1	2	3	4	5	6
4308	619525.96	1376602.34	Картометрический метод	2.50	—
4309	619525.90	1376602.29	Картометрический метод	2.50	—
4310	619525.84	1376602.24	Картометрический метод	2.50	—
4311	619525.78	1376602.19	Картометрический метод	2.50	—
4312	619525.72	1376602.14	Картометрический метод	2.50	—
4313	619525.67	1376602.08	Картометрический метод	2.50	—
4314	619525.62	1376602.01	Картометрический метод	2.50	—
4315	619525.57	1376601.95	Картометрический метод	2.50	—
4316	619525.53	1376601.88	Картометрический метод	2.50	—
4317	619525.49	1376601.81	Картометрический метод	2.50	—
4318	619525.46	1376601.74	Картометрический метод	2.50	—
4319	619525.43	1376601.66	Картометрический метод	2.50	—
4320	619525.41	1376601.59	Картометрический метод	2.50	—
4321	619525.39	1376601.51	Картометрический метод	2.50	—
4322	619525.38	1376601.43	Картометрический метод	2.50	—
4323	619525.37	1376601.35	Картометрический метод	2.50	—
4324	619525.37	1376601.27	Картометрический метод	2.50	—
4325	619525.37	1376601.19	Картометрический метод	2.50	—
4326	619525.37	1376601.12	Картометрический метод	2.50	—
4327	619525.38	1376601.04	Картометрический метод	2.50	—
4328	619525.40	1376600.96	Картометрический метод	2.50	—
4329	619525.42	1376600.88	Картометрический метод	2.50	—
4330	619525.45	1376600.81	Картометрический метод	2.50	—
4331	619525.48	1376600.73	Картометрический метод	2.50	—
4332	619525.51	1376600.66	Картометрический метод	2.50	—

ОПИСАНИЕ МЕСТОПОЛОЖЕНИЯ ГРАНИЦ**граница станицы Новоминской Новоминского сельского поселения Каневского района**

(наименование объекта, местоположение границ которого описано)

Сведения о местоположении границ объекта

1	2	3	4	5	6
4333	619525.55	1376600.59	Картометрический метод	2.50	—
4334	619525.59	1376600.52	Картометрический метод	2.50	—
4335	619525.64	1376600.46	Картометрический метод	2.50	—
4336	619525.69	1376600.40	Картометрический метод	2.50	—
4337	619525.75	1376600.34	Картометрический метод	2.50	—
4338	619525.81	1376600.29	Картометрический метод	2.50	—
4339	619525.87	1376600.24	Картометрический метод	2.50	—
4340	619525.93	1376600.19	Картометрический метод	2.50	—
4341	619526.00	1376600.15	Картометрический метод	2.50	—
4342	619526.07	1376600.11	Картометрический метод	2.50	—
4343	619526.14	1376600.08	Картометрический метод	2.50	—
4344	619526.22	1376600.05	Картометрический метод	2.50	—
4345	619526.29	1376600.02	Картометрический метод	2.50	—
4346	619526.37	1376600.01	Картометрический метод	2.50	—
4347	619526.45	1376599.99	Картометрический метод	2.50	—
4348	619526.52	1376599.98	Картометрический метод	2.50	—
4349	619526.60	1376599.98	Картометрический метод	2.50	—
4249	619526.68	1376599.98	Картометрический метод	2.50	—
4350	620706.64	1377408.21	Картометрический метод	2.50	—
4351	620706.72	1377408.21	Картометрический метод	2.50	—
4352	620706.80	1377408.22	Картометрический метод	2.50	—
4353	620706.88	1377408.24	Картометрический метод	2.50	—
4354	620706.96	1377408.26	Картометрический метод	2.50	—
4355	620707.03	1377408.28	Картометрический метод	2.50	—

ОПИСАНИЕ МЕСТОПОЛОЖЕНИЯ ГРАНИЦ**граница станицы Новоминской Новоминского сельского поселения Каневского района**

(наименование объекта, местоположение границ которого описано)

Сведения о местоположении границ объекта

1	2	3	4	5	6
4356	620707.11	1377408.31	Картометрический метод	2.50	—
4357	620707.18	1377408.34	Картометрический метод	2.50	—
4358	620707.25	1377408.38	Картометрический метод	2.50	—
4359	620707.32	1377408.42	Картометрический метод	2.50	—
4360	620707.38	1377408.47	Картометрический метод	2.50	—
4361	620707.44	1377408.52	Картометрический метод	2.50	—
4362	620707.50	1377408.57	Картометрический метод	2.50	—
4363	620707.56	1377408.63	Картометрический метод	2.50	—
4364	620707.61	1377408.69	Картометрический метод	2.50	—
4365	620707.65	1377408.76	Картометрический метод	2.50	—
4366	620707.70	1377408.82	Картометрический метод	2.50	—
4367	620707.74	1377408.89	Картометрический метод	2.50	—
4368	620707.77	1377408.96	Картометрический метод	2.50	—
4369	620707.80	1377409.04	Картометрический метод	2.50	—
4370	620707.83	1377409.11	Картометрический метод	2.50	—
4371	620707.85	1377409.19	Картометрический метод	2.50	—
4372	620707.86	1377409.27	Картометрический метод	2.50	—
4373	620707.87	1377409.35	Картометрический метод	2.50	—
4374	620707.88	1377409.42	Картометрический метод	2.50	—
4375	620707.88	1377409.50	Картометрический метод	2.50	—
4376	620707.88	1377409.58	Картометрический метод	2.50	—
4377	620707.87	1377409.66	Картометрический метод	2.50	—
4378	620707.86	1377409.74	Картометрический метод	2.50	—
4379	620707.84	1377409.82	Картометрический метод	2.50	—
4380	620707.82	1377409.89	Картометрический метод	2.50	—

ОПИСАНИЕ МЕСТОПОЛОЖЕНИЯ ГРАНИЦ**граница станицы Новоминской Новоминского сельского поселения Каневского района**

(наименование объекта, местоположение границ которого описано)

Сведения о местоположении границ объекта

1	2	3	4	5	6
4381	620707.79	1377409.97	Картометрический метод	2.50	—
4382	620707.76	1377410.04	Картометрический метод	2.50	—
4383	620707.72	1377410.11	Картометрический метод	2.50	—
4384	620707.68	1377410.18	Картометрический метод	2.50	—
4385	620707.63	1377410.25	Картометрический метод	2.50	—
4386	620707.58	1377410.31	Картометрический метод	2.50	—
4387	620707.53	1377410.37	Картометрический метод	2.50	—
4388	620707.47	1377410.42	Картометрический метод	2.50	—
4389	620707.41	1377410.48	Картометрический метод	2.50	—
4390	620707.35	1377410.52	Картометрический метод	2.50	—
4391	620707.28	1377410.57	Картометрический метод	2.50	—
4392	620707.21	1377410.61	Картометрический метод	2.50	—
4393	620707.14	1377410.64	Картометрический метод	2.50	—
4394	620707.07	1377410.68	Картометрический метод	2.50	—
4395	620707.00	1377410.70	Картометрический метод	2.50	—
4396	620706.92	1377410.72	Картометрический метод	2.50	—
4397	620706.84	1377410.74	Картометрический метод	2.50	—
4398	620706.76	1377410.75	Картометрический метод	2.50	—
4399	620706.68	1377410.76	Картометрический метод	2.50	—
4400	620706.60	1377410.76	Картометрический метод	2.50	—
4401	620706.52	1377410.76	Картометрический метод	2.50	—
4402	620706.45	1377410.75	Картометрический метод	2.50	—
4403	620706.37	1377410.74	Картометрический метод	2.50	—
4404	620706.29	1377410.72	Картометрический метод	2.50	—
4405	620706.21	1377410.70	Картометрический метод	2.50	—

ОПИСАНИЕ МЕСТОПОЛОЖЕНИЯ ГРАНИЦ**граница станицы Новоминской Новоминского сельского поселения Каневского района**

(наименование объекта, местоположение границ которого описано)

Сведения о местоположении границ объекта

1	2	3	4	5	6
4406	620706.14	1377410.68	Картометрический метод	2.50	—
4407	620706.07	1377410.64	Картометрический метод	2.50	—
4408	620705.99	1377410.61	Картометрический метод	2.50	—
4409	620705.92	1377410.57	Картометрический метод	2.50	—
4410	620705.86	1377410.52	Картометрический метод	2.50	—
4411	620705.80	1377410.48	Картометрический метод	2.50	—
4412	620705.74	1377410.42	Картометрический метод	2.50	—
4413	620705.68	1377410.37	Картометрический метод	2.50	—
4414	620705.63	1377410.31	Картометрический метод	2.50	—
4415	620705.58	1377410.25	Картометрический метод	2.50	—
4416	620705.53	1377410.18	Картометрический метод	2.50	—
4417	620705.49	1377410.11	Картометрический метод	2.50	—
4418	620705.45	1377410.04	Картометрический метод	2.50	—
4419	620705.42	1377409.97	Картометрический метод	2.50	—
4420	620705.39	1377409.89	Картометрический метод	2.50	—
4421	620705.37	1377409.82	Картометрический метод	2.50	—
4422	620705.35	1377409.74	Картометрический метод	2.50	—
4423	620705.34	1377409.66	Картометрический метод	2.50	—
4424	620705.33	1377409.58	Картометрический метод	2.50	—
4425	620705.33	1377409.50	Картометрический метод	2.50	—
4426	620705.33	1377409.42	Картометрический метод	2.50	—
4427	620705.33	1377409.35	Картометрический метод	2.50	—
4428	620705.34	1377409.27	Картометрический метод	2.50	—
4429	620705.36	1377409.19	Картометрический метод	2.50	—
4430	620705.38	1377409.11	Картометрический метод	2.50	—

ОПИСАНИЕ МЕСТОПОЛОЖЕНИЯ ГРАНИЦ**граница станицы Новоминской Новоминского сельского поселения Каневского района**

(наименование объекта, местоположение границ которого описано)

Сведения о местоположении границ объекта

1	2	3	4	5	6
4431	620705.41	1377409.04	Картометрический метод	2.50	—
4432	620705.44	1377408.96	Картометрический метод	2.50	—
4433	620705.47	1377408.89	Картометрический метод	2.50	—
4434	620705.51	1377408.82	Картометрический метод	2.50	—
4435	620705.55	1377408.76	Картометрический метод	2.50	—
4436	620705.60	1377408.69	Картометрический метод	2.50	—
4437	620705.65	1377408.63	Картометрический метод	2.50	—
4438	620705.71	1377408.57	Картометрический метод	2.50	—
4439	620705.77	1377408.52	Картометрический метод	2.50	—
4440	620705.83	1377408.47	Картометрический метод	2.50	—
4441	620705.89	1377408.42	Картометрический метод	2.50	—
4442	620705.96	1377408.38	Картометрический метод	2.50	—
4443	620706.03	1377408.34	Картометрический метод	2.50	—
4444	620706.10	1377408.31	Картометрический метод	2.50	—
4445	620706.18	1377408.28	Картометрический метод	2.50	—
4446	620706.25	1377408.26	Картометрический метод	2.50	—
4447	620706.33	1377408.24	Картометрический метод	2.50	—
4448	620706.41	1377408.22	Картометрический метод	2.50	—
4449	620706.48	1377408.21	Картометрический метод	2.50	—
4450	620706.56	1377408.21	Картометрический метод	2.50	—
4350	620706.64	1377408.21	Картометрический метод	2.50	—
4451	618592.30	1373809.01	Картометрический метод	2.50	—
4452	618592.29	1373809.09	Картометрический метод	2.50	—
4453	618592.28	1373809.17	Картометрический метод	2.50	—

ОПИСАНИЕ МЕСТОПОЛОЖЕНИЯ ГРАНИЦ**граница станицы Новоминской Новоминского сельского поселения Каневского района**

(наименование объекта, местоположение границ которого описано)

Сведения о местоположении границ объекта

1	2	3	4	5	6
4454	618592.26	1373809.25	Картометрический метод	2.50	—
4455	618592.24	1373809.32	Картометрический метод	2.50	—
4456	618592.21	1373809.40	Картометрический метод	2.50	—
4457	618592.18	1373809.47	Картометрический метод	2.50	—
4458	618592.14	1373809.54	Картометрический метод	2.50	—
4459	618592.10	1373809.61	Картометрический метод	2.50	—
4460	618592.05	1373809.68	Картометрический метод	2.50	—
4461	618592.00	1373809.74	Картометрический метод	2.50	—
4462	618591.95	1373809.80	Картометрический метод	2.50	—
4463	618591.89	1373809.85	Картометрический метод	2.50	—
4464	618591.83	1373809.91	Картометрический метод	2.50	—
4465	618591.77	1373809.95	Картометрический метод	2.50	—
4466	618591.70	1373810.00	Картометрический метод	2.50	—
4467	618591.63	1373810.04	Картометрический метод	2.50	—
4468	618591.56	1373810.07	Картометрический метод	2.50	—
4469	618591.49	1373810.11	Картометрический метод	2.50	—
4470	618591.42	1373810.13	Картометрический метод	2.50	—
4471	618591.34	1373810.15	Картометрический метод	2.50	—
4472	618591.26	1373810.17	Картометрический метод	2.50	—
4473	618591.18	1373810.18	Картометрический метод	2.50	—
4474	618591.10	1373810.19	Картометрический метод	2.50	—
4475	618591.02	1373810.19	Картометрический метод	2.50	—
4476	618590.94	1373810.19	Картометрический метод	2.50	—
4477	618590.87	1373810.18	Картометрический метод	2.50	—
4478	618590.79	1373810.17	Картометрический метод	2.50	—

ОПИСАНИЕ МЕСТОПОЛОЖЕНИЯ ГРАНИЦ**граница станицы Новоминской Новоминского сельского поселения Каневского района**

(наименование объекта, местоположение границ которого описано)

Сведения о местоположении границ объекта

1	2	3	4	5	6
4479	618590.71	1373810.15	Картометрический метод	2.50	—
4480	618590.63	1373810.13	Картометрический метод	2.50	—
4481	618590.56	1373810.11	Картометрический метод	2.50	—
4482	618590.49	1373810.07	Картометрический метод	2.50	—
4483	618590.41	1373810.04	Картометрический метод	2.50	—
4484	618590.34	1373810.00	Картометрический метод	2.50	—
4485	618590.28	1373809.95	Картометрический метод	2.50	—
4486	618590.22	1373809.91	Картометрический метод	2.50	—
4487	618590.16	1373809.85	Картометрический метод	2.50	—
4488	618590.10	1373809.80	Картометрический метод	2.50	—
4489	618590.05	1373809.74	Картометрический метод	2.50	—
4490	618590.00	1373809.68	Картометрический метод	2.50	—
4491	618589.95	1373809.61	Картометрический метод	2.50	—
4492	618589.91	1373809.54	Картометрический метод	2.50	—
4493	618589.87	1373809.47	Картометрический метод	2.50	—
4494	618589.84	1373809.40	Картометрический метод	2.50	—
4495	618589.81	1373809.32	Картометрический метод	2.50	—
4496	618589.79	1373809.25	Картометрический метод	2.50	—
4497	618589.77	1373809.17	Картометрический метод	2.50	—
4498	618589.76	1373809.09	Картометрический метод	2.50	—
4499	618589.75	1373809.01	Картометрический метод	2.50	—
4500	618589.75	1373808.93	Картометрический метод	2.50	—
4501	618589.75	1373808.85	Картометрический метод	2.50	—
4502	618589.75	1373808.78	Картометрический метод	2.50	—
4503	618589.76	1373808.70	Картометрический метод	2.50	—

ОПИСАНИЕ МЕСТОПОЛОЖЕНИЯ ГРАНИЦ**граница станицы Новоминской Новоминского сельского поселения Каневского района**

(наименование объекта, местоположение границ которого описано)

Сведения о местоположении границ объекта

1	2	3	4	5	6
4504	618589.78	1373808.62	Картометрический метод	2.50	—
4505	618589.80	1373808.54	Картометрический метод	2.50	—
4506	618589.83	1373808.47	Картометрический метод	2.50	—
4507	618589.86	1373808.39	Картометрический метод	2.50	—
4508	618589.89	1373808.32	Картометрический метод	2.50	—
4509	618589.93	1373808.25	Картометрический метод	2.50	—
4510	618589.97	1373808.19	Картометрический метод	2.50	—
4511	618590.02	1373808.12	Картометрический метод	2.50	—
4512	618590.07	1373808.06	Картометрический метод	2.50	—
4513	618590.13	1373808.00	Картометрический метод	2.50	—
4514	618590.19	1373807.95	Картометрический метод	2.50	—
4515	618590.25	1373807.90	Картометрический метод	2.50	—
4516	618590.31	1373807.85	Картометрический метод	2.50	—
4517	618590.38	1373807.81	Картометрический метод	2.50	—
4518	618590.45	1373807.77	Картометрический метод	2.50	—
4519	618590.52	1373807.74	Картометрический метод	2.50	—
4520	618590.60	1373807.71	Картометрический метод	2.50	—
4521	618590.67	1373807.69	Картометрический метод	2.50	—
4522	618590.75	1373807.67	Картометрический метод	2.50	—
4523	618590.83	1373807.65	Картометрический метод	2.50	—
4524	618590.90	1373807.64	Картометрический метод	2.50	—
4525	618590.98	1373807.64	Картометрический метод	2.50	—
4526	618591.06	1373807.64	Картометрический метод	2.50	—
4527	618591.14	1373807.64	Картометрический метод	2.50	—
4528	618591.22	1373807.65	Картометрический метод	2.50	—

ОПИСАНИЕ МЕСТОПОЛОЖЕНИЯ ГРАНИЦ**граница станицы Новоминской Новоминского сельского поселения Каневского района**

(наименование объекта, местоположение границ которого описано)

Сведения о местоположении границ объекта

1	2	3	4	5	6
4529	618591.30	1373807.67	Картометрический метод	2.50	—
4530	618591.38	1373807.69	Картометрический метод	2.50	—
4531	618591.45	1373807.71	Картометрический метод	2.50	—
4532	618591.53	1373807.74	Картометрический метод	2.50	—
4533	618591.60	1373807.77	Картометрический метод	2.50	—
4534	618591.67	1373807.81	Картометрический метод	2.50	—
4535	618591.74	1373807.85	Картометрический метод	2.50	—
4536	618591.80	1373807.90	Картометрический метод	2.50	—
4537	618591.86	1373807.95	Картометрический метод	2.50	—
4538	618591.92	1373808.00	Картометрический метод	2.50	—
4539	618591.98	1373808.06	Картометрический метод	2.50	—
4540	618592.03	1373808.12	Картометрический метод	2.50	—
4541	618592.07	1373808.19	Картометрический метод	2.50	—
4542	618592.12	1373808.25	Картометрический метод	2.50	—
4543	618592.16	1373808.32	Картометрический метод	2.50	—
4544	618592.19	1373808.39	Картометрический метод	2.50	—
4545	618592.22	1373808.47	Картометрический метод	2.50	—
4546	618592.25	1373808.54	Картометрический метод	2.50	—
4547	618592.27	1373808.62	Картометрический метод	2.50	—
4548	618592.28	1373808.70	Картометрический метод	2.50	—
4549	618592.29	1373808.78	Картометрический метод	2.50	—
4550	618592.30	1373808.85	Картометрический метод	2.50	—
4551	618592.30	1373808.93	Картометрический метод	2.50	—
4451	618592.30	1373809.01	Картометрический метод	2.50	—

ОПИСАНИЕ МЕСТОПОЛОЖЕНИЯ ГРАНИЦ**граница станицы Новоминской Новоминского сельского поселения Каневского района**

(наименование объекта, местоположение границ которого описано)

Сведения о местоположении границ объекта

1	2	3	4	5	6
4552	622009.44	1377380.76	Картометрический метод	2.50	—
4553	622009.43	1377380.84	Картометрический метод	2.50	—
4554	622009.42	1377380.92	Картометрический метод	2.50	—
4555	622009.40	1377381.00	Картометрический метод	2.50	—
4556	622009.38	1377381.07	Картометрический метод	2.50	—
4557	622009.35	1377381.15	Картометрический метод	2.50	—
4558	622009.32	1377381.22	Картометрический метод	2.50	—
4559	622009.28	1377381.29	Картометрический метод	2.50	—
4560	622009.24	1377381.36	Картометрический метод	2.50	—
4561	622009.19	1377381.42	Картометрический метод	2.50	—
4562	622009.14	1377381.49	Картометрический метод	2.50	—
4563	622009.09	1377381.55	Картометрический метод	2.50	—
4564	622009.03	1377381.60	Картометрический метод	2.50	—
4565	622008.97	1377381.65	Картометрический метод	2.50	—
4566	622008.91	1377381.70	Картометрический метод	2.50	—
4567	622008.84	1377381.75	Картометрический метод	2.50	—
4568	622008.77	1377381.79	Картометрический метод	2.50	—
4569	622008.70	1377381.82	Картометрический метод	2.50	—
4570	622008.63	1377381.85	Картометрический метод	2.50	—
4571	622008.56	1377381.88	Картометрический метод	2.50	—
4572	622008.48	1377381.90	Картометрический метод	2.50	—
4573	622008.40	1377381.92	Картометрический метод	2.50	—
4574	622008.32	1377381.93	Картометрический метод	2.50	—
4575	622008.24	1377381.94	Картометрический метод	2.50	—
4576	622008.16	1377381.94	Картометрический метод	2.50	—

ОПИСАНИЕ МЕСТОПОЛОЖЕНИЯ ГРАНИЦ**граница станицы Новоминской Новоминского сельского поселения Каневского района**

(наименование объекта, местоположение границ которого описано)

Сведения о местоположении границ объекта

1	2	3	4	5	6
4577	622008.08	1377381.94	Картометрический метод	2.50	—
4578	622008.01	1377381.93	Картометрический метод	2.50	—
4579	622007.93	1377381.92	Картометрический метод	2.50	—
4580	622007.85	1377381.90	Картометрический метод	2.50	—
4581	622007.77	1377381.88	Картометрический метод	2.50	—
4582	622007.70	1377381.85	Картометрический метод	2.50	—
4583	622007.63	1377381.82	Картометрический метод	2.50	—
4584	622007.55	1377381.79	Картометрический метод	2.50	—
4585	622007.48	1377381.75	Картометрический метод	2.50	—
4586	622007.42	1377381.70	Картометрический метод	2.50	—
4587	622007.36	1377381.65	Картометрический метод	2.50	—
4588	622007.30	1377381.60	Картометрический метод	2.50	—
4589	622007.24	1377381.55	Картометрический метод	2.50	—
4590	622007.19	1377381.49	Картометрический метод	2.50	—
4591	622007.14	1377381.42	Картометрический метод	2.50	—
4592	622007.09	1377381.36	Картометрический метод	2.50	—
4593	622007.05	1377381.29	Картометрический метод	2.50	—
4594	622007.01	1377381.22	Картометрический метод	2.50	—
4595	622006.98	1377381.15	Картометрический метод	2.50	—
4596	622006.95	1377381.07	Картометрический метод	2.50	—
4597	622006.93	1377381.00	Картометрический метод	2.50	—
4598	622006.91	1377380.92	Картометрический метод	2.50	—
4599	622006.90	1377380.84	Картометрический метод	2.50	—
4600	622006.89	1377380.76	Картометрический метод	2.50	—
4601	622006.89	1377380.68	Картометрический метод	2.50	—

ОПИСАНИЕ МЕСТОПОЛОЖЕНИЯ ГРАНИЦ**граница станицы Новоминской Новоминского сельского поселения Каневского района**

(наименование объекта, местоположение границ которого описано)

Сведения о местоположении границ объекта

1	2	3	4	5	6
4602	622006.89	1377380.60	Картометрический метод	2.50	—
4603	622006.89	1377380.53	Картометрический метод	2.50	—
4604	622006.90	1377380.44	Картометрический метод	2.50	—
4605	622006.92	1377380.37	Картометрический метод	2.50	—
4606	622006.94	1377380.29	Картометрический метод	2.50	—
4607	622006.97	1377380.21	Картометрический метод	2.50	—
4608	622007.00	1377380.14	Картометрический метод	2.50	—
4609	622007.03	1377380.07	Картометрический метод	2.50	—
4610	622007.07	1377380.00	Картометрический метод	2.50	—
4611	622007.11	1377379.93	Картометрический метод	2.50	—
4612	622007.16	1377379.87	Картометрический метод	2.50	—
4613	622007.21	1377379.81	Картометрический метод	2.50	—
4614	622007.27	1377379.75	Картометрический метод	2.50	—
4615	622007.33	1377379.70	Картометрический метод	2.50	—
4616	622007.39	1377379.65	Картометрический метод	2.50	—
4617	622007.45	1377379.60	Картометрический метод	2.50	—
4618	622007.52	1377379.56	Картометрический метод	2.50	—
4619	622007.59	1377379.52	Картометрический метод	2.50	—
4620	622007.66	1377379.49	Картометрический метод	2.50	—
4621	622007.74	1377379.46	Картометрический метод	2.50	—
4622	622007.81	1377379.43	Картометрический метод	2.50	—
4623	622007.89	1377379.42	Картометрический метод	2.50	—
4624	622007.97	1377379.40	Картометрический метод	2.50	—
4625	622008.04	1377379.39	Картометрический метод	2.50	—
4626	622008.12	1377379.39	Картометрический метод	2.50	—

ОПИСАНИЕ МЕСТОПОЛОЖЕНИЯ ГРАНИЦ**граница станицы Новоминской Новоминского сельского поселения Каневского района**

(наименование объекта, местоположение границ которого описано)

Сведения о местоположении границ объекта

1	2	3	4	5	6
4627	622008.20	1377379.39	Картометрический метод	2.50	—
4628	622008.28	1377379.39	Картометрический метод	2.50	—
4629	622008.36	1377379.40	Картометрический метод	2.50	—
4630	622008.44	1377379.42	Картометрический метод	2.50	—
4631	622008.52	1377379.43	Картометрический метод	2.50	—
4632	622008.59	1377379.46	Картометрический метод	2.50	—
4633	622008.67	1377379.49	Картометрический метод	2.50	—
4634	622008.74	1377379.52	Картометрический метод	2.50	—
4635	622008.81	1377379.56	Картометрический метод	2.50	—
4636	622008.88	1377379.60	Картометрический метод	2.50	—
4637	622008.94	1377379.65	Картометрический метод	2.50	—
4638	622009.00	1377379.70	Картометрический метод	2.50	—
4639	622009.06	1377379.75	Картометрический метод	2.50	—
4640	622009.12	1377379.81	Картометрический метод	2.50	—
4641	622009.17	1377379.87	Картометрический метод	2.50	—
4642	622009.21	1377379.93	Картометрический метод	2.50	—
4643	622009.26	1377380.00	Картометрический метод	2.50	—
4644	622009.30	1377380.07	Картометрический метод	2.50	—
4645	622009.33	1377380.14	Картометрический метод	2.50	—
4646	622009.36	1377380.21	Картометрический метод	2.50	—
4647	622009.39	1377380.29	Картометрический метод	2.50	—
4648	622009.41	1377380.37	Картометрический метод	2.50	—
4649	622009.42	1377380.44	Картометрический метод	2.50	—
4650	622009.43	1377380.53	Картометрический метод	2.50	—
4651	622009.44	1377380.60	Картометрический метод	2.50	—

ОПИСАНИЕ МЕСТОПОЛОЖЕНИЯ ГРАНИЦ**граница станицы Новоминской Новоминского сельского поселения Каневского района**

(наименование объекта, местоположение границ которого описано)

Сведения о местоположении границ объекта

1	2	3	4	5	6
4652	622009.44	1377380.68	Картометрический метод	2.50	—
4552	622009.44	1377380.76	Картометрический метод	2.50	—
4653	618660.19	1374509.61	Картометрический метод	2.50	—
4654	618660.27	1374509.61	Картометрический метод	2.50	—
4655	618660.35	1374509.62	Картометрический метод	2.50	—
4656	618660.43	1374509.64	Картометрический метод	2.50	—
4657	618660.51	1374509.65	Картометрический метод	2.50	—
4658	618660.58	1374509.68	Картометрический метод	2.50	—
4659	618660.66	1374509.71	Картометрический метод	2.50	—
4660	618660.73	1374509.74	Картометрический метод	2.50	—
4661	618660.80	1374509.78	Картометрический метод	2.50	—
4662	618660.87	1374509.82	Картометрический метод	2.50	—
4663	618660.93	1374509.87	Картометрический метод	2.50	—
4664	618660.99	1374509.92	Картометрический метод	2.50	—
4665	618661.05	1374509.97	Картометрический метод	2.50	—
4666	618661.11	1374510.03	Картометрический метод	2.50	—
4667	618661.16	1374510.09	Картометрический метод	2.50	—
4668	618661.20	1374510.15	Картометрический метод	2.50	—
4669	618661.25	1374510.22	Картометрический метод	2.50	—
4670	618661.29	1374510.29	Картометрический метод	2.50	—
4671	618661.32	1374510.36	Картометрический метод	2.50	—
4672	618661.35	1374510.44	Картометрический метод	2.50	—
4673	618661.38	1374510.51	Картометрический метод	2.50	—
4674	618661.40	1374510.59	Картометрический метод	2.50	—

ОПИСАНИЕ МЕСТОПОЛОЖЕНИЯ ГРАНИЦ**граница станицы Новоминской Новоминского сельского поселения Каневского района**

(наименование объекта, местоположение границ которого описано)

Сведения о местоположении границ объекта

1	2	3	4	5	6
4675	618661.41	1374510.67	Картометрический метод	2.50	—
4676	618661.42	1374510.75	Картометрический метод	2.50	—
4677	618661.43	1374510.82	Картометрический метод	2.50	—
4678	618661.43	1374510.90	Картометрический метод	2.50	—
4679	618661.43	1374510.98	Картометрический метод	2.50	—
4680	618661.42	1374511.06	Картометрический метод	2.50	—
4681	618661.41	1374511.14	Картометрический метод	2.50	—
4682	618661.39	1374511.22	Картометрический метод	2.50	—
4683	618661.37	1374511.29	Картометрический метод	2.50	—
4684	618661.34	1374511.37	Картометрический метод	2.50	—
4685	618661.31	1374511.44	Картометрический метод	2.50	—
4686	618661.27	1374511.51	Картометрический метод	2.50	—
4687	618661.23	1374511.58	Картометрический метод	2.50	—
4688	618661.18	1374511.64	Картометрический метод	2.50	—
4689	618661.13	1374511.71	Картометрический метод	2.50	—
4690	618661.08	1374511.77	Картометрический метод	2.50	—
4691	618661.02	1374511.82	Картометрический метод	2.50	—
4692	618660.96	1374511.87	Картометрический метод	2.50	—
4693	618660.90	1374511.92	Картометрический метод	2.50	—
4694	618660.83	1374511.97	Картометрический метод	2.50	—
4695	618660.76	1374512.01	Картометрический метод	2.50	—
4696	618660.69	1374512.04	Картометрический метод	2.50	—
4697	618660.62	1374512.07	Картометрический метод	2.50	—
4698	618660.55	1374512.10	Картометрический метод	2.50	—
4699	618660.47	1374512.12	Картометрический метод	2.50	—

ОПИСАНИЕ МЕСТОПОЛОЖЕНИЯ ГРАНИЦ**граница станицы Новоминской Новоминского сельского поселения Каневского района**

(наименование объекта, местоположение границ которого описано)

Сведения о местоположении границ объекта

1	2	3	4	5	6
4700	618660.39	1374512.14	Картометрический метод	2.50	—
4701	618660.31	1374512.15	Картометрический метод	2.50	—
4702	618660.23	1374512.16	Картометрический метод	2.50	—
4703	618660.15	1374512.16	Картометрический метод	2.50	—
4704	618660.07	1374512.16	Картометрический метод	2.50	—
4705	618660.00	1374512.15	Картометрический метод	2.50	—
4706	618659.92	1374512.14	Картометрический метод	2.50	—
4707	618659.84	1374512.12	Картометрический метод	2.50	—
4708	618659.76	1374512.10	Картометрический метод	2.50	—
4709	618659.69	1374512.07	Картометрический метод	2.50	—
4710	618659.62	1374512.04	Картометрический метод	2.50	—
4711	618659.54	1374512.01	Картометрический метод	2.50	—
4712	618659.47	1374511.97	Картометрический метод	2.50	—
4713	618659.41	1374511.92	Картометрический метод	2.50	—
4714	618659.35	1374511.87	Картометрический метод	2.50	—
4715	618659.29	1374511.82	Картометрический метод	2.50	—
4716	618659.23	1374511.77	Картометрический метод	2.50	—
4717	618659.18	1374511.71	Картометрический метод	2.50	—
4718	618659.13	1374511.64	Картометрический метод	2.50	—
4719	618659.08	1374511.58	Картометрический метод	2.50	—
4720	618659.04	1374511.51	Картометрический метод	2.50	—
4721	618659.00	1374511.44	Картометрический метод	2.50	—
4722	618658.97	1374511.37	Картометрический метод	2.50	—
4723	618658.94	1374511.29	Картометрический метод	2.50	—
4724	618658.92	1374511.22	Картометрический метод	2.50	—

ОПИСАНИЕ МЕСТОПОЛОЖЕНИЯ ГРАНИЦ**граница станицы Новоминской Новоминского сельского поселения Каневского района**

(наименование объекта, местоположение границ которого описано)

Сведения о местоположении границ объекта

1	2	3	4	5	6
4725	618658.90	1374511.14	Картометрический метод	2.50	—
4726	618658.89	1374511.06	Картометрический метод	2.50	—
4727	618658.88	1374510.98	Картометрический метод	2.50	—
4728	618658.88	1374510.90	Картометрический метод	2.50	—
4729	618658.88	1374510.82	Картометрический метод	2.50	—
4730	618658.88	1374510.75	Картометрический метод	2.50	—
4731	618658.89	1374510.67	Картометрический метод	2.50	—
4732	618658.91	1374510.59	Картометрический метод	2.50	—
4733	618658.93	1374510.51	Картометрический метод	2.50	—
4734	618658.96	1374510.44	Картометрический метод	2.50	—
4735	618658.99	1374510.36	Картометрический метод	2.50	—
4736	618659.02	1374510.29	Картометрический метод	2.50	—
4737	618659.06	1374510.22	Картометрический метод	2.50	—
4738	618659.10	1374510.15	Картометрический метод	2.50	—
4739	618659.15	1374510.09	Картометрический метод	2.50	—
4740	618659.20	1374510.03	Картометрический метод	2.50	—
4741	618659.26	1374509.97	Картометрический метод	2.50	—
4742	618659.32	1374509.92	Картометрический метод	2.50	—
4743	618659.38	1374509.87	Картометрический метод	2.50	—
4744	618659.44	1374509.82	Картометрический метод	2.50	—
4745	618659.51	1374509.78	Картометрический метод	2.50	—
4746	618659.58	1374509.74	Картометрический метод	2.50	—
4747	618659.65	1374509.71	Картометрический метод	2.50	—
4748	618659.73	1374509.68	Картометрический метод	2.50	—
4749	618659.80	1374509.65	Картометрический метод	2.50	—

ОПИСАНИЕ МЕСТОПОЛОЖЕНИЯ ГРАНИЦ**граница станицы Новоминской Новоминского сельского поселения Каневского района**

(наименование объекта, местоположение границ которого описано)

Сведения о местоположении границ объекта

1	2	3	4	5	6
4750	618659.88	1374509.64	Картометрический метод	2.50	—
4751	618659.96	1374509.62	Картометрический метод	2.50	—
4752	618660.03	1374509.61	Картометрический метод	2.50	—
4753	618660.11	1374509.61	Картометрический метод	2.50	—
4653	618660.19	1374509.61	Картометрический метод	2.50	—
4754	618651.07	1374321.86	Картометрический метод	2.50	—
4755	618651.15	1374321.86	Картометрический метод	2.50	—
4756	618651.23	1374321.87	Картометрический метод	2.50	—
4757	618651.31	1374321.89	Картометрический метод	2.50	—
4758	618651.39	1374321.90	Картометрический метод	2.50	—
4759	618651.46	1374321.93	Картометрический метод	2.50	—
4760	618651.54	1374321.96	Картометрический метод	2.50	—
4761	618651.61	1374321.99	Картометрический метод	2.50	—
4762	618651.68	1374322.03	Картометрический метод	2.50	—
4763	618651.75	1374322.07	Картометрический метод	2.50	—
4764	618651.81	1374322.12	Картометрический метод	2.50	—
4765	618651.87	1374322.17	Картометрический метод	2.50	—
4766	618651.93	1374322.22	Картометрический метод	2.50	—
4767	618651.99	1374322.28	Картометрический метод	2.50	—
4768	618652.04	1374322.34	Картометрический метод	2.50	—
4769	618652.08	1374322.40	Картометрический метод	2.50	—
4770	618652.13	1374322.47	Картометрический метод	2.50	—
4771	618652.17	1374322.54	Картометрический метод	2.50	—
4772	618652.20	1374322.61	Картометрический метод	2.50	—

ОПИСАНИЕ МЕСТОПОЛОЖЕНИЯ ГРАНИЦ**граница станицы Новоминской Новоминского сельского поселения Каневского района**

(наименование объекта, местоположение границ которого описано)

Сведения о местоположении границ объекта

1	2	3	4	5	6
4773	618652.23	1374322.69	Картометрический метод	2.50	—
4774	618652.26	1374322.76	Картометрический метод	2.50	—
4775	618652.28	1374322.84	Картометрический метод	2.50	—
4776	618652.29	1374322.92	Картометрический метод	2.50	—
4777	618652.30	1374323.00	Картометрический метод	2.50	—
4778	618652.31	1374323.07	Картометрический метод	2.50	—
4779	618652.31	1374323.15	Картометрический метод	2.50	—
4780	618652.31	1374323.23	Картометрический метод	2.50	—
4781	618652.30	1374323.31	Картометрический метод	2.50	—
4782	618652.29	1374323.39	Картометрический метод	2.50	—
4783	618652.27	1374323.47	Картометрический метод	2.50	—
4784	618652.25	1374323.54	Картометрический метод	2.50	—
4785	618652.22	1374323.62	Картометрический метод	2.50	—
4786	618652.19	1374323.69	Картометрический метод	2.50	—
4787	618652.15	1374323.76	Картометрический метод	2.50	—
4788	618652.11	1374323.83	Картометрический метод	2.50	—
4789	618652.06	1374323.89	Картометрический метод	2.50	—
4790	618652.01	1374323.96	Картометрический метод	2.50	—
4791	618651.96	1374324.02	Картометрический метод	2.50	—
4792	618651.90	1374324.07	Картометрический метод	2.50	—
4793	618651.84	1374324.12	Картометрический метод	2.50	—
4794	618651.78	1374324.17	Картометрический метод	2.50	—
4795	618651.71	1374324.22	Картометрический метод	2.50	—
4796	618651.64	1374324.26	Картометрический метод	2.50	—
4797	618651.57	1374324.29	Картометрический метод	2.50	—

ОПИСАНИЕ МЕСТОПОЛОЖЕНИЯ ГРАНИЦ
граница станицы Новоминской Новоминского сельского поселения Каневского района
(наименование объекта, местоположение границ которого описано)

Сведения о местоположении границ объекта

1	2	3	4	5	6
4798	618651.50	1374324.32	Картометрический метод	2.50	—
4799	618651.43	1374324.35	Картометрический метод	2.50	—
4800	618651.35	1374324.37	Картометрический метод	2.50	—
4801	618651.27	1374324.39	Картометрический метод	2.50	—
4802	618651.19	1374324.40	Картометрический метод	2.50	—
4803	618651.11	1374324.41	Картометрический метод	2.50	—
4804	618651.03	1374324.41	Картометрический метод	2.50	—
4805	618650.95	1374324.41	Картометрический метод	2.50	—
4806	618650.88	1374324.40	Картометрический метод	2.50	—
4807	618650.80	1374324.39	Картометрический метод	2.50	—
4808	618650.72	1374324.37	Картометрический метод	2.50	—
4809	618650.64	1374324.35	Картометрический метод	2.50	—
4810	618650.57	1374324.32	Картометрический метод	2.50	—
4811	618650.50	1374324.29	Картометрический метод	2.50	—
4812	618650.42	1374324.26	Картометрический метод	2.50	—
4813	618650.35	1374324.22	Картометрический метод	2.50	—
4814	618650.29	1374324.17	Картометрический метод	2.50	—
4815	618650.23	1374324.12	Картометрический метод	2.50	—
4816	618650.17	1374324.07	Картометрический метод	2.50	—
4817	618650.11	1374324.02	Картометрический метод	2.50	—
4818	618650.06	1374323.96	Картометрический метод	2.50	—
4819	618650.01	1374323.89	Картометрический метод	2.50	—
4820	618649.96	1374323.83	Картометрический метод	2.50	—
4821	618649.92	1374323.76	Картометрический метод	2.50	—
4822	618649.88	1374323.69	Картометрический метод	2.50	—

ОПИСАНИЕ МЕСТОПОЛОЖЕНИЯ ГРАНИЦ**граница станицы Новоминской Новоминского сельского поселения Каневского района**

(наименование объекта, местоположение границ которого описано)

Сведения о местоположении границ объекта

1	2	3	4	5	6
4823	618649.85	1374323.62	Картометрический метод	2.50	—
4824	618649.82	1374323.54	Картометрический метод	2.50	—
4825	618649.80	1374323.47	Картометрический метод	2.50	—
4826	618649.78	1374323.39	Картометрический метод	2.50	—
4827	618649.77	1374323.31	Картометрический метод	2.50	—
4828	618649.76	1374323.23	Картометрический метод	2.50	—
4829	618649.76	1374323.15	Картометрический метод	2.50	—
4830	618649.76	1374323.07	Картометрический метод	2.50	—
4831	618649.76	1374323.00	Картометрический метод	2.50	—
4832	618649.77	1374322.92	Картометрический метод	2.50	—
4833	618649.79	1374322.84	Картометрический метод	2.50	—
4834	618649.81	1374322.76	Картометрический метод	2.50	—
4835	618649.84	1374322.69	Картометрический метод	2.50	—
4836	618649.87	1374322.61	Картометрический метод	2.50	—
4837	618649.90	1374322.54	Картометрический метод	2.50	—
4838	618649.94	1374322.47	Картометрический метод	2.50	—
4839	618649.98	1374322.40	Картометрический метод	2.50	—
4840	618650.03	1374322.34	Картометрический метод	2.50	—
4841	618650.08	1374322.28	Картометрический метод	2.50	—
4842	618650.14	1374322.22	Картометрический метод	2.50	—
4843	618650.20	1374322.17	Картометрический метод	2.50	—
4844	618650.26	1374322.12	Картометрический метод	2.50	—
4845	618650.32	1374322.07	Картометрический метод	2.50	—
4846	618650.39	1374322.03	Картометрический метод	2.50	—
4847	618650.46	1374321.99	Картометрический метод	2.50	—

ОПИСАНИЕ МЕСТОПОЛОЖЕНИЯ ГРАНИЦ
граница станицы Новоминской Новоминского сельского поселения Каневского района
(наименование объекта, местоположение границ которого описано)

Сведения о местоположении границ объекта

1	2	3	4	5	6
4848	618650.53	1374321.96	Картометрический метод	2.50	—
4849	618650.61	1374321.93	Картометрический метод	2.50	—
4850	618650.68	1374321.90	Картометрический метод	2.50	—
4851	618650.76	1374321.89	Картометрический метод	2.50	—
4852	618650.84	1374321.87	Картометрический метод	2.50	—
4853	618650.91	1374321.86	Картометрический метод	2.50	—
4854	618650.99	1374321.86	Картометрический метод	2.50	—
4754	618651.07	1374321.86	Картометрический метод	2.50	—
4855	619056.74	1375598.78	Картометрический метод	2.50	—
4856	619056.82	1375598.78	Картометрический метод	2.50	—
4857	619056.90	1375598.79	Картометрический метод	2.50	—
4858	619056.98	1375598.81	Картометрический метод	2.50	—
4859	619057.06	1375598.82	Картометрический метод	2.50	—
4860	619057.13	1375598.85	Картометрический метод	2.50	—
4861	619057.21	1375598.88	Картометрический метод	2.50	—
4862	619057.28	1375598.91	Картометрический метод	2.50	—
4863	619057.35	1375598.95	Картометрический метод	2.50	—
4864	619057.42	1375598.99	Картометрический метод	2.50	—
4865	619057.48	1375599.04	Картометрический метод	2.50	—
4866	619057.54	1375599.09	Картометрический метод	2.50	—
4867	619057.60	1375599.14	Картометрический метод	2.50	—
4868	619057.66	1375599.20	Картометрический метод	2.50	—
4869	619057.71	1375599.26	Картометрический метод	2.50	—
4870	619057.75	1375599.32	Картометрический метод	2.50	—

ОПИСАНИЕ МЕСТОПОЛОЖЕНИЯ ГРАНИЦ**граница станицы Новоминской Новоминского сельского поселения Каневского района**

(наименование объекта, местоположение границ которого описано)

Сведения о местоположении границ объекта

1	2	3	4	5	6
4871	619057.80	1375599.39	Картометрический метод	2.50	—
4872	619057.84	1375599.46	Картометрический метод	2.50	—
4873	619057.87	1375599.53	Картометрический метод	2.50	—
4874	619057.90	1375599.61	Картометрический метод	2.50	—
4875	619057.93	1375599.68	Картометрический метод	2.50	—
4876	619057.95	1375599.76	Картометрический метод	2.50	—
4877	619057.96	1375599.84	Картометрический метод	2.50	—
4878	619057.97	1375599.92	Картометрический метод	2.50	—
4879	619057.98	1375599.99	Картометрический метод	2.50	—
4880	619057.98	1375600.07	Картометрический метод	2.50	—
4881	619057.98	1375600.15	Картометрический метод	2.50	—
4882	619057.97	1375600.23	Картометрический метод	2.50	—
4883	619057.96	1375600.31	Картометрический метод	2.50	—
4884	619057.94	1375600.39	Картометрический метод	2.50	—
4885	619057.92	1375600.46	Картометрический метод	2.50	—
4886	619057.89	1375600.54	Картометрический метод	2.50	—
4887	619057.86	1375600.61	Картометрический метод	2.50	—
4888	619057.82	1375600.68	Картометрический метод	2.50	—
4889	619057.78	1375600.75	Картометрический метод	2.50	—
4890	619057.73	1375600.81	Картометрический метод	2.50	—
4891	619057.68	1375600.88	Картометрический метод	2.50	—
4892	619057.63	1375600.94	Картометрический метод	2.50	—
4893	619057.57	1375600.99	Картометрический метод	2.50	—
4894	619057.51	1375601.04	Картометрический метод	2.50	—
4895	619057.45	1375601.09	Картометрический метод	2.50	—

ОПИСАНИЕ МЕСТОПОЛОЖЕНИЯ ГРАНИЦ**граница станицы Новоминской Новоминского сельского поселения Каневского района**

(наименование объекта, местоположение границ которого описано)

Сведения о местоположении границ объекта

1	2	3	4	5	6
4896	619057.38	1375601.14	Картометрический метод	2.50	—
4897	619057.31	1375601.18	Картометрический метод	2.50	—
4898	619057.24	1375601.21	Картометрический метод	2.50	—
4899	619057.17	1375601.24	Картометрический метод	2.50	—
4900	619057.10	1375601.27	Картометрический метод	2.50	—
4901	619057.02	1375601.29	Картометрический метод	2.50	—
4902	619056.94	1375601.31	Картометрический метод	2.50	—
4903	619056.86	1375601.32	Картометрический метод	2.50	—
4904	619056.78	1375601.33	Картометрический метод	2.50	—
4905	619056.70	1375601.33	Картометрический метод	2.50	—
4906	619056.62	1375601.33	Картометрический метод	2.50	—
4907	619056.55	1375601.32	Картометрический метод	2.50	—
4908	619056.47	1375601.31	Картометрический метод	2.50	—
4909	619056.39	1375601.29	Картометрический метод	2.50	—
4910	619056.31	1375601.27	Картометрический метод	2.50	—
4911	619056.24	1375601.24	Картометрический метод	2.50	—
4912	619056.17	1375601.21	Картометрический метод	2.50	—
4913	619056.09	1375601.18	Картометрический метод	2.50	—
4914	619056.02	1375601.14	Картометрический метод	2.50	—
4915	619055.96	1375601.09	Картометрический метод	2.50	—
4916	619055.90	1375601.04	Картометрический метод	2.50	—
4917	619055.84	1375600.99	Картометрический метод	2.50	—
4918	619055.78	1375600.94	Картометрический метод	2.50	—
4919	619055.73	1375600.88	Картометрический метод	2.50	—
4920	619055.68	1375600.81	Картометрический метод	2.50	—

ОПИСАНИЕ МЕСТОПОЛОЖЕНИЯ ГРАНИЦ**граница станицы Новоминской Новоминского сельского поселения Каневского района**

(наименование объекта, местоположение границ которого описано)

Сведения о местоположении границ объекта

1	2	3	4	5	6
4921	619055.63	1375600.75	Картометрический метод	2.50	—
4922	619055.59	1375600.68	Картометрический метод	2.50	—
4923	619055.55	1375600.61	Картометрический метод	2.50	—
4924	619055.52	1375600.54	Картометрический метод	2.50	—
4925	619055.49	1375600.46	Картометрический метод	2.50	—
4926	619055.47	1375600.39	Картометрический метод	2.50	—
4927	619055.45	1375600.31	Картометрический метод	2.50	—
4928	619055.44	1375600.23	Картометрический метод	2.50	—
4929	619055.43	1375600.15	Картометрический метод	2.50	—
4930	619055.43	1375600.07	Картометрический метод	2.50	—
4931	619055.43	1375599.99	Картометрический метод	2.50	—
4932	619055.43	1375599.92	Картометрический метод	2.50	—
4933	619055.44	1375599.84	Картометрический метод	2.50	—
4934	619055.46	1375599.76	Картометрический метод	2.50	—
4935	619055.48	1375599.68	Картометрический метод	2.50	—
4936	619055.51	1375599.61	Картометрический метод	2.50	—
4937	619055.54	1375599.53	Картометрический метод	2.50	—
4938	619055.57	1375599.46	Картометрический метод	2.50	—
4939	619055.61	1375599.39	Картометрический метод	2.50	—
4940	619055.65	1375599.32	Картометрический метод	2.50	—
4941	619055.70	1375599.26	Картометрический метод	2.50	—
4942	619055.75	1375599.20	Картометрический метод	2.50	—
4943	619055.81	1375599.14	Картометрический метод	2.50	—
4944	619055.87	1375599.09	Картометрический метод	2.50	—
4945	619055.93	1375599.04	Картометрический метод	2.50	—

ОПИСАНИЕ МЕСТОПОЛОЖЕНИЯ ГРАНИЦ**граница станицы Новоминской Новоминского сельского поселения Каневского района**

(наименование объекта, местоположение границ которого описано)

Сведения о местоположении границ объекта

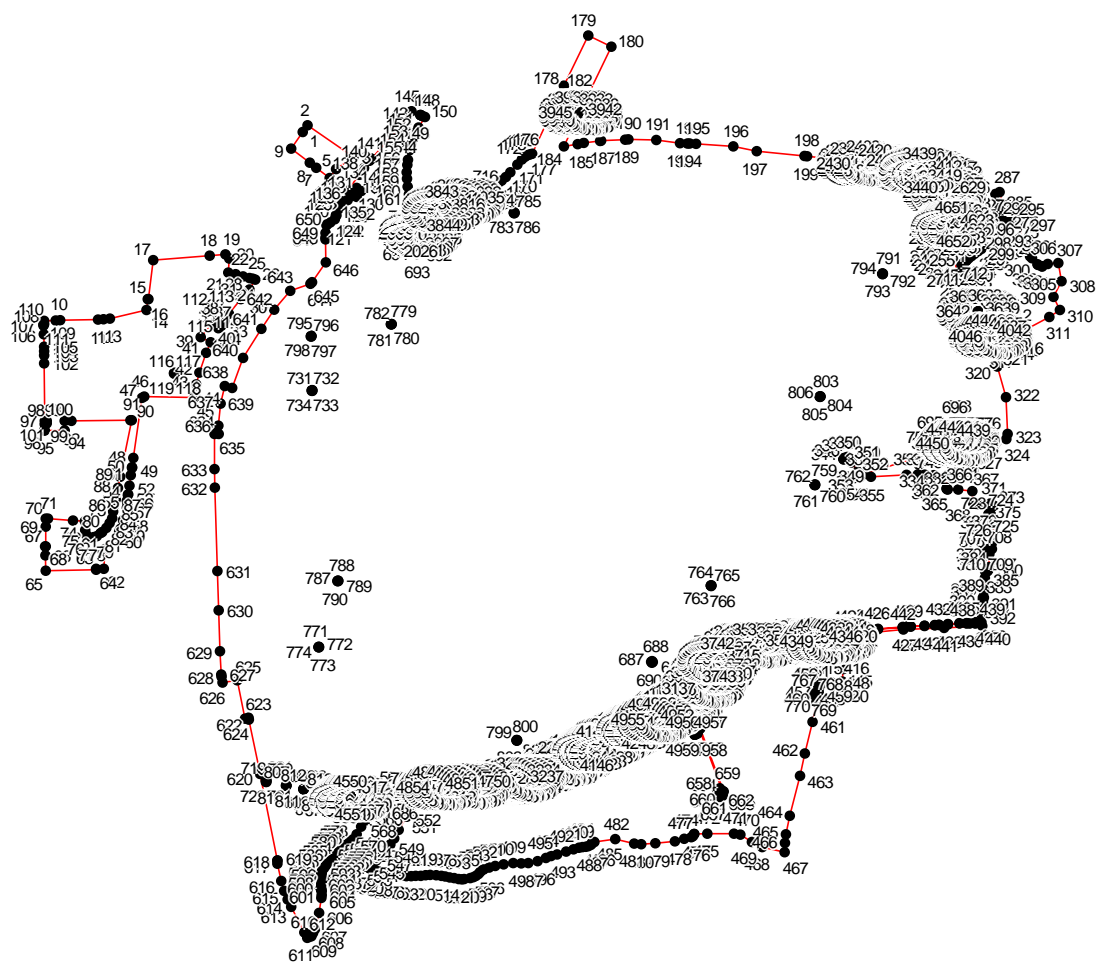
1	2	3	4	5	6
4946	619055.99	1375598.99	Картометрический метод	2.50	—
4947	619056.06	1375598.95	Картометрический метод	2.50	—
4948	619056.13	1375598.91	Картометрический метод	2.50	—
4949	619056.20	1375598.88	Картометрический метод	2.50	—
4950	619056.28	1375598.85	Картометрический метод	2.50	—
4951	619056.35	1375598.82	Картометрический метод	2.50	—
4952	619056.43	1375598.81	Картометрический метод	2.50	—
4953	619056.51	1375598.79	Картометрический метод	2.50	—
4954	619056.58	1375598.78	Картометрический метод	2.50	—
4955	619056.66	1375598.78	Картометрический метод	2.50	—
4855	619056.74	1375598.78	Картометрический метод	2.50	—
4956	618957.25	1375856.75	Картометрический метод	2.50	—
4957	618957.25	1375857.75	Картометрический метод	2.50	—
4958	618956.25	1375857.75	Картометрический метод	2.50	—
4959	618956.25	1375856.75	Картометрический метод	2.50	—
4956	618957.25	1375856.75	Картометрический метод	2.50	—

3. Сведения о характерных точках части (частей) границы объекта

Обозначение характерных точек части границы	Координаты, м		Метод определения координат характерной точки	Средняя квадратическая погрешность положения характерной точки (M_t), м	Описание обозначения точки на местности (при наличии)
	X	Y			
1	2	3	4	5	6
Часть № —					
—	—	—	—	—	—

ОПИСАНИЕ МЕСТОПОЛОЖЕНИЯ ГРАНИЦ
граница станицы Новоминской Новоминского сельского поселения Каневского района
 (наименование объекта, местоположение границ которого описано)

План границ объекта



Масштаб 1: 45000

Используемые условные знаки и обозначения:

- — граница объекта,
- — характерная точка объекта.

ОПИСАНИЕ МЕСТОПОЛОЖЕНИЯ ГРАНИЦ

граница хутора Восточный Новоминского сельского поселения Каневского района

(наименование объекта, местоположение границ которого описано (далее - объект))

ОПИСАНИЕ МЕСТОПОЛОЖЕНИЯ ГРАНИЦ
граница хутора Восточный Новоминского сельского поселения Каневского района
(наименование объекта, местоположение границ которого описано)

№ п/п	Содержание	Номера листов
1	2	3
1	Сведения об объекте	3
2	Сведения о местоположении границ объекта	4
3	Сведения о местоположении измененных (уточненных) границ объекта	7
4	План границ	8

ОПИСАНИЕ МЕСТОПОЛОЖЕНИЯ ГРАНИЦ
граница хутора Восточный Новоминского сельского поселения Каневского района
(наименование объекта, местоположение границ которого описано)

Сведения об объекте

№ п/п	Характеристики объекта	Описание характеристик
1	2	3
1	Местоположение объекта	Краснодарский край, р-н Каневской, х. Восточный
2	Площадь объекта ± величина погрешности определения площади ($P \pm \Delta P$)	100713±— кв.м
3	Иные характеристики объекта	—

ОПИСАНИЕ МЕСТОПОЛОЖЕНИЯ ГРАНИЦ
граница хутора Восточный Новоминского сельского поселения Каневского района
(наименование объекта, местоположение границ которого описано)

Сведения о местоположении границ объекта

1. Система координат МСК 23, зона 1

2. Сведения о характерных точках границ объекта

Обозначение характерных точек границ	Координаты, м		Метод определения координат характерной точки	Средняя квадратическая погрешность положения характерной точки (M _t), м	Описание обозначения точки на местности (при наличии)
	X	Y			
1	2	3	4	5	6
1	622918.92	1367534.49	Картометрический метод	2.50	—
2	622894.97	1367538.72	Картометрический метод	2.50	—
3	622875.52	1367536.62	Картометрический метод	2.50	—
4	622865.13	1367535.15	Картометрический метод	2.50	—
5	622856.98	1367536.89	Картометрический метод	2.50	—
6	622823.69	1367558.07	Картометрический метод	2.50	—
7	622811.16	1367573.00	Картометрический метод	2.50	—
8	622796.77	1367584.99	Картометрический метод	2.50	—
9	622785.76	1367605.84	Картометрический метод	2.50	—
10	622783.63	1367618.73	Картометрический метод	2.50	—
11	622776.31	1367642.29	Картометрический метод	2.50	—
12	622765.25	1367668.92	Картометрический метод	2.50	—
13	622747.77	1367689.45	Картометрический метод	2.50	—
14	622717.23	1367709.57	Картометрический метод	2.50	—
15	622679.78	1367747.08	Картометрический метод	2.50	—
16	622664.01	1367783.57	Картометрический метод	2.50	—
17	622631.98	1367877.86	Картометрический метод	2.50	—
18	622610.96	1367916.87	Картометрический метод	2.50	—
19	622605.54	1367950.72	Картометрический метод	2.50	—
20	622602.50	1367974.08	Картометрический метод	2.50	—

ОПИСАНИЕ МЕСТОПОЛОЖЕНИЯ ГРАНИЦ
граница хутора Восточный Новоминского сельского поселения Каневского района
(наименование объекта, местоположение границ которого описано)

Сведения о местоположении границ объекта

1	2	3	4	5	6
21	622593.25	1367996.34	Картометрический метод	2.50	—
22	622574.81	1368019.82	Картометрический метод	2.50	—
23	622558.28	1368047.13	Картометрический метод	2.50	—
24	622533.67	1368069.95	Картометрический метод	2.50	—
25	622529.89	1368084.91	Картометрический метод	2.50	—
26	622510.45	1368114.11	Картометрический метод	2.50	—
27	622491.58	1368134.97	Картометрический метод	2.50	—
28	622466.46	1368150.21	Картометрический метод	2.50	—
29	622461.07	1368156.89	Картометрический метод	2.50	—
30	622448.58	1368178.21	Картометрический метод	2.50	—
31	622440.62	1368182.51	Картометрический метод	2.50	—
32	622435.52	1368179.70	Картометрический метод	2.50	—
33	622415.32	1368165.05	Картометрический метод	2.50	—
34	622397.59	1368174.43	Картометрический метод	2.50	—
35	622369.79	1368221.36	Картометрический метод	2.50	—
36	622348.94	1368264.80	Картометрический метод	2.50	—
37	622334.27	1368293.76	Картометрический метод	2.50	—
38	622322.82	1368268.66	Картометрический метод	2.50	—
39	622273.62	1368171.06	Картометрический метод	2.50	—
40	622269.06	1368058.71	Картометрический метод	2.50	—
41	622400.37	1367966.64	Картометрический метод	2.50	—
42	622575.35	1367935.64	Картометрический метод	2.50	—
43	622580.79	1367652.73	Картометрический метод	2.50	—
44	622589.23	1367647.93	Картометрический метод	2.50	—
45	622711.64	1367582.98	Картометрический метод	2.50	—

ОПИСАНИЕ МЕСТОПОЛОЖЕНИЯ ГРАНИЦ
граница хутора Восточный Новоминского сельского поселения Каневского района
(наименование объекта, местоположение границ которого описано)

Сведения о местоположении границ объекта

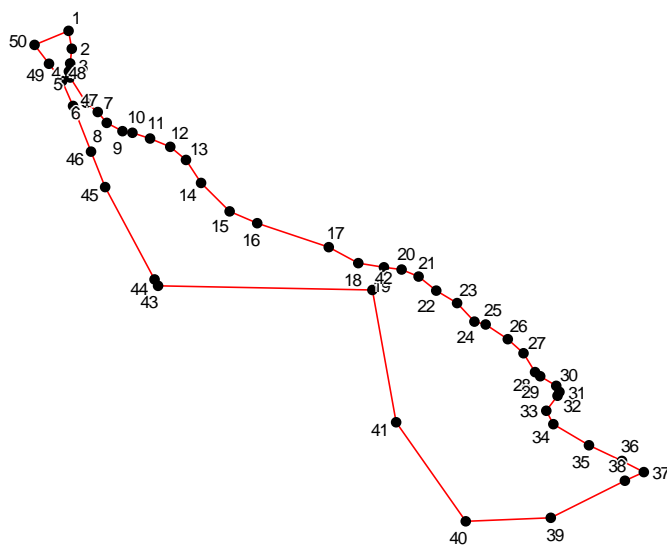
1	2	3	4	5	6
46	622758.87	1367564.14	Картометрический метод	2.50	—
47	622819.42	1367540.48	Картометрический метод	2.50	—
48	622852.45	1367526.15	Картометрический метод	2.50	—
49	622875.12	1367508.91	Картометрический метод	2.50	—
50	622900.18	1367489.86	Картометрический метод	2.50	—
1	622918.92	1367534.49	Картометрический метод	2.50	—

3. Сведения о характерных точках части (частей) границы объекта

Обозначение характерных точек части границы	Координаты, м		Метод определения координат характерной точки	Средняя квадратическая погрешность положения характерной точки (M_t), м	Описание обозначения точки на местности (при наличии)
	X	Y			
1	2	3	4	5	6
Часть № —					
—	—	—	—	—	—



ОПИСАНИЕ МЕСТОПОЛОЖЕНИЯ ГРАНИЦ
граница хутора Восточный Новоминского сельского поселения Каневского района
(наименование объекта, местоположение границ которого описано)

План границ объекта



Масштаб 1: 10000

Используемые условные знаки и обозначения:

-  – граница объекта,
-  – характерная точка объекта.

ОПИСАНИЕ МЕСТОПОЛОЖЕНИЯ ГРАНИЦ

граница хутора Красный Очаг Новоминского сельского поселения Каневского района
(наименование объекта, местоположение границ которого описано (далее - объект))

ОПИСАНИЕ МЕСТОПОЛОЖЕНИЯ ГРАНИЦ
граница хутора Красный Очаг Новоминского сельского поселения Каневского района
(наименование объекта, местоположение границ которого описано)

№ п/п	Содержание	Номера листов
1	2	3
1	Сведения об объекте	3
2	Сведения о местоположении границ объекта	4
3	Сведения о местоположении измененных (уточненных) границ объекта	15
4	План границ	16

ОПИСАНИЕ МЕСТОПОЛОЖЕНИЯ ГРАНИЦ
граница хутора Красный Очаг Новоминского сельского поселения Каневского района
(наименование объекта, местоположение границ которого описано)

Сведения об объекте

№ п/п	Характеристики объекта	Описание характеристик
1	2	3
1	Местоположение объекта	Краснодарский край, р-н Каневской, х. Красный Очаг
2	Площадь объекта ± величина погрешности определения площади ($P \pm \Delta P$)	528286±— кв.м
3	Иные характеристики объекта	—

ОПИСАНИЕ МЕСТОПОЛОЖЕНИЯ ГРАНИЦ
граница хутора Красный Очаг Новоминского сельского поселения Каневского района
(наименование объекта, местоположение границ которого описано)

Сведения о местоположении границ объекта

1. Система координат МСК 23, зона 1

2. Сведения о характерных точках границ объекта

Обозначение характерных точек границ	Координаты, м		Метод определения координат характерной точки	Средняя квадратическая погрешность положения характерной точки (M _t), м	Описание обозначения точки на местности (при наличии)
	X	Y			
1	2	3	4	5	6
1	623564.72	1365510.14	Картометрический метод	2.50	—
2	623568.78	1365528.91	Картометрический метод	2.50	—
3	623572.89	1365540.70	Картометрический метод	2.50	—
4	623581.27	1365554.34	Картометрический метод	2.50	—
5	623587.80	1365564.99	Картометрический метод	2.50	—
6	623604.40	1365587.23	Картометрический метод	2.50	—
7	623617.82	1365604.86	Картометрический метод	2.50	—
8	623622.09	1365609.79	Картометрический метод	2.50	—
9	623636.47	1365622.74	Картометрический метод	2.50	—
10	623656.52	1365637.10	Картометрический метод	2.50	—
11	623682.77	1365652.33	Картометрический метод	2.50	—
12	623690.72	1365657.26	Картометрический метод	2.50	—
13	623720.05	1365674.14	Картометрический метод	2.50	—
14	623725.39	1365676.73	Картометрический метод	2.50	—
15	623750.04	1365689.97	Картометрический метод	2.50	—
16	623760.01	1365694.97	Картометрический метод	2.50	—
17	623778.91	1365705.88	Картометрический метод	2.50	—
18	623794.58	1365716.80	Картометрический метод	2.50	—
19	623828.89	1365740.40	Картометрический метод	2.50	—
20	623860.29	1365756.56	Картометрический метод	2.50	—

ОПИСАНИЕ МЕСТОПОЛОЖЕНИЯ ГРАНИЦ
граница хутора Красный Очаг Новоминского сельского поселения Каневского района
(наименование объекта, местоположение границ которого описано)

Сведения о местоположении границ объекта

1	2	3	4	5	6
21	623863.55	1365758.28	Картометрический метод	2.50	—
22	623895.74	1365777.25	Картометрический метод	2.50	—
23	623898.70	1365778.56	Картометрический метод	2.50	—
24	623928.73	1365798.08	Картометрический метод	2.50	—
25	623933.49	1365800.41	Картометрический метод	2.50	—
26	623937.92	1365801.57	Картометрический метод	2.50	—
27	623951.78	1365809.45	Картометрический метод	2.50	—
28	623968.62	1365819.52	Картометрический метод	2.50	—
29	623979.42	1365825.46	Картометрический метод	2.50	—
30	623986.42	1365829.78	Картометрический метод	2.50	—
31	624003.65	1365843.96	Картометрический метод	2.50	—
32	624015.27	1365854.96	Картометрический метод	2.50	—
33	624024.78	1365866.02	Картометрический метод	2.50	—
34	624032.51	1365876.71	Картометрический метод	2.50	—
35	624038.96	1365886.35	Картометрический метод	2.50	—
36	624049.71	1365901.29	Картометрический метод	2.50	—
37	624059.43	1365917.35	Картометрический метод	2.50	—
38	624069.28	1365934.38	Картометрический метод	2.50	—
39	624073.19	1365941.96	Картометрический метод	2.50	—
40	624083.15	1365960.25	Картометрический метод	2.50	—
41	624092.20	1365976.85	Картометрический метод	2.50	—
42	624102.78	1365997.91	Картометрический метод	2.50	—
43	624128.48	1366048.87	Картометрический метод	2.50	—
44	624131.33	1366054.45	Картометрический метод	2.50	—
45	624143.07	1366078.15	Картометрический метод	2.50	—

ОПИСАНИЕ МЕСТОПОЛОЖЕНИЯ ГРАНИЦ
граница хутора Красный Очаг Новоминского сельского поселения Каневского района
(наименование объекта, местоположение границ которого описано)

Сведения о местоположении границ объекта

1	2	3	4	5	6
46	624147.49	1366088.36	Картометрический метод	2.50	—
47	624150.55	1366099.78	Картометрический метод	2.50	—
48	624152.01	1366111.34	Картометрический метод	2.50	—
49	624153.33	1366126.47	Картометрический метод	2.50	—
50	624153.18	1366143.58	Картометрический метод	2.50	—
51	624152.33	1366157.02	Картометрический метод	2.50	—
52	624150.91	1366167.75	Картометрический метод	2.50	—
53	624146.95	1366186.86	Картометрический метод	2.50	—
54	624139.38	1366214.00	Картометрический метод	2.50	—
55	624135.82	1366224.97	Картометрический метод	2.50	—
56	624127.09	1366248.00	Картометрический метод	2.50	—
57	624121.28	1366266.87	Картометрический метод	2.50	—
58	624119.35	1366280.19	Картометрический метод	2.50	—
59	624119.27	1366282.14	Картометрический метод	2.50	—
60	624118.00	1366290.26	Картометрический метод	2.50	—
61	624117.71	1366313.39	Картометрический метод	2.50	—
62	624117.22	1366337.93	Картометрический метод	2.50	—
63	624116.95	1366376.73	Картометрический метод	2.50	—
64	624117.11	1366395.10	Картометрический метод	2.50	—
65	624114.86	1366409.81	Картометрический метод	2.50	—
66	624108.03	1366434.91	Картометрический метод	2.50	—
67	624101.69	1366450.16	Картометрический метод	2.50	—
68	624092.03	1366475.35	Картометрический метод	2.50	—
69	624084.98	1366488.72	Картометрический метод	2.50	—
70	624043.82	1366471.44	Картометрический метод	2.50	—

ОПИСАНИЕ МЕСТОПОЛОЖЕНИЯ ГРАНИЦ
граница хутора Красный Очаг Новоминского сельского поселения Каневского района
(наименование объекта, местоположение границ которого описано)

Сведения о местоположении границ объекта

1	2	3	4	5	6
71	624006.12	1366474.05	Картометрический метод	2.50	—
72	623808.58	1366468.57	Картометрический метод	2.50	—
73	623805.42	1366489.36	Картометрический метод	2.50	—
74	623801.74	1366552.89	Картометрический метод	2.50	—
75	623877.81	1366553.13	Картометрический метод	2.50	—
76	623877.86	1366596.99	Картометрический метод	2.50	—
77	623844.36	1366596.32	Картометрический метод	2.50	—
78	623799.34	1366594.32	Картометрический метод	2.50	—
79	623798.67	1366606.03	Картометрический метод	2.50	—
80	623795.11	1366777.01	Картометрический метод	2.50	—
81	623784.34	1367001.15	Картометрический метод	2.50	—
82	623831.31	1367000.36	Картометрический метод	2.50	—
83	623831.10	1367068.73	Картометрический метод	2.50	—
84	623788.00	1367067.46	Картометрический метод	2.50	—
85	623787.87	1367037.96	Картометрический метод	2.50	—
86	623780.51	1367037.27	Картометрический метод	2.50	—
87	623779.34	1367001.11	Картометрический метод	2.50	—
88	623790.11	1366776.84	Картометрический метод	2.50	—
89	623790.73	1366746.82	Картометрический метод	2.50	—
90	623790.98	1366734.81	Картометрический метод	2.50	—
91	623793.67	1366605.83	Картометрический метод	2.50	—
92	623796.73	1366553.01	Картометрический метод	2.50	—
93	623800.45	1366488.77	Картометрический метод	2.50	—
94	623806.50	1366448.98	Картометрический метод	2.50	—
95	623821.63	1366392.29	Картометрический метод	2.50	—

ОПИСАНИЕ МЕСТОПОЛОЖЕНИЯ ГРАНИЦ
граница хутора Красный Очаг Новоминского сельского поселения Каневского района
(наименование объекта, местоположение границ которого описано)

Сведения о местоположении границ объекта

1	2	3	4	5	6
96	623828.48	1366360.20	Картометрический метод	2.50	—
97	623828.60	1366357.60	Картометрический метод	2.50	—
98	623828.88	1366351.20	Картометрический метод	2.50	—
99	623830.15	1366338.13	Картометрический метод	2.50	—
100	623832.56	1366329.62	Картометрический метод	2.50	—
101	623830.74	1366276.14	Картометрический метод	2.50	—
102	623822.31	1366217.18	Картометрический метод	2.50	—
103	623798.98	1366068.41	Картометрический метод	2.50	—
104	623784.28	1365967.31	Картометрический метод	2.50	—
105	623779.40	1365947.94	Картометрический метод	2.50	—
106	623773.82	1365933.22	Картометрический метод	2.50	—
107	623771.69	1365928.26	Картометрический метод	2.50	—
108	623767.49	1365918.48	Картометрический метод	2.50	—
109	623757.74	1365901.18	Картометрический метод	2.50	—
110	623747.70	1365887.76	Картометрический метод	2.50	—
111	623715.54	1365857.75	Картометрический метод	2.50	—
112	623670.19	1365822.31	Картометрический метод	2.50	—
113	623628.29	1365791.52	Картометрический метод	2.50	—
114	623580.49	1365757.71	Картометрический метод	2.50	—
115	623559.79	1365740.04	Картометрический метод	2.50	—
116	623538.60	1365719.81	Картометрический метод	2.50	—
117	623504.95	1365680.00	Картометрический метод	2.50	—
118	623455.61	1365621.25	Картометрический метод	2.50	—
119	623438.16	1365589.44	Картометрический метод	2.50	—
120	623435.67	1365584.89	Картометрический метод	2.50	—

ОПИСАНИЕ МЕСТОПОЛОЖЕНИЯ ГРАНИЦ
граница хутора Красный Очаг Новоминского сельского поселения Каневского района
(наименование объекта, местоположение границ которого описано)

Сведения о местоположении границ объекта

1	2	3	4	5	6
121	623427.87	1365570.67	Картометрический метод	2.50	—
122	623406.76	1365539.91	Картометрический метод	2.50	—
123	623373.66	1365494.21	Картометрический метод	2.50	—
124	623346.18	1365451.86	Картометрический метод	2.50	—
125	623308.59	1365399.30	Картометрический метод	2.50	—
126	623270.87	1365353.74	Картометрический метод	2.50	—
127	623252.43	1365334.89	Картометрический метод	2.50	—
128	623242.54	1365324.77	Картометрический метод	2.50	—
129	623245.44	1365322.23	Картометрический метод	2.50	—
130	623263.04	1365309.21	Картометрический метод	2.50	—
131	623264.87	1365280.25	Картометрический метод	2.50	—
132	623247.28	1365253.62	Картометрический метод	2.50	—
133	623176.93	1365138.58	Картометрический метод	2.50	—
134	623170.43	1365127.95	Картометрический метод	2.50	—
135	623020.83	1364893.73	Картометрический метод	2.50	—
136	622999.93	1364860.77	Картометрический метод	2.50	—
137	622969.71	1364813.12	Картометрический метод	2.50	—
138	622861.00	1364641.72	Картометрический метод	2.50	—
139	622741.60	1364457.43	Картометрический метод	2.50	—
140	622739.93	1364378.56	Картометрический метод	2.50	—
141	622736.18	1364371.32	Картометрический метод	2.50	—
142	622824.34	1364368.02	Картометрический метод	2.50	—
143	622825.58	1364368.01	Картометрический метод	2.50	—
144	622829.02	1364377.66	Картометрический метод	2.50	—
145	622834.62	1364386.72	Картометрический метод	2.50	—

ОПИСАНИЕ МЕСТОПОЛОЖЕНИЯ ГРАНИЦ
граница хутора Красный Очаг Новоминского сельского поселения Каневского района
(наименование объекта, местоположение границ которого описано)

Сведения о местоположении границ объекта

1	2	3	4	5	6
146	622838.73	1364393.37	Картометрический метод	2.50	—
147	622844.15	1364404.70	Картометрический метод	2.50	—
148	622849.97	1364416.00	Картометрический метод	2.50	—
149	622856.35	1364425.94	Картометрический метод	2.50	—
150	622865.97	1364437.01	Картометрический метод	2.50	—
151	622869.57	1364441.80	Картометрический метод	2.50	—
152	622884.06	1364456.34	Картометрический метод	2.50	—
153	622898.64	1364468.75	Картометрический метод	2.50	—
154	622911.02	1364479.23	Картометрический метод	2.50	—
155	622916.70	1364484.97	Картометрический метод	2.50	—
156	622941.38	1364506.60	Картометрический метод	2.50	—
157	622959.13	1364528.16	Картометрический метод	2.50	—
158	622964.11	1364534.92	Картометрический метод	2.50	—
159	622975.03	1364549.50	Картометрический метод	2.50	—
160	622986.38	1364563.55	Картометрический метод	2.50	—
161	623004.61	1364582.60	Картометрический метод	2.50	—
162	623015.64	1364595.48	Картометрический метод	2.50	—
163	623024.22	1364606.62	Картометрический метод	2.50	—
164	623034.64	1364620.71	Картометрический метод	2.50	—
165	623041.24	1364631.62	Картометрический метод	2.50	—
166	623044.15	1364635.31	Картометрический метод	2.50	—
167	623051.30	1364645.15	Картометрический метод	2.50	—
168	623062.55	1364655.71	Картометрический метод	2.50	—
169	623074.02	1364666.26	Картометрический метод	2.50	—
170	623076.35	1364669.18	Картометрический метод	2.50	—

ОПИСАНИЕ МЕСТОПОЛОЖЕНИЯ ГРАНИЦ
граница хутора Красный Очаг Новоминского сельского поселения Каневского района
(наименование объекта, местоположение границ которого описано)

Сведения о местоположении границ объекта

1	2	3	4	5	6
171	623094.66	1364683.97	Картометрический метод	2.50	—
172	623107.63	1364696.00	Картометрический метод	2.50	—
173	623122.46	1364710.59	Картометрический метод	2.50	—
174	623138.24	1364724.40	Картометрический метод	2.50	—
175	623150.43	1364732.91	Картометрический метод	2.50	—
176	623163.27	1364740.04	Картометрический метод	2.50	—
177	623171.84	1364744.69	Картометрический метод	2.50	—
178	623188.46	1364754.87	Картометрический метод	2.50	—
179	623200.23	1364761.48	Картометрический метод	2.50	—
180	623213.83	1364772.74	Картометрический метод	2.50	—
181	623220.68	1364778.17	Картометрический метод	2.50	—
182	623230.96	1364789.80	Картометрический метод	2.50	—
183	623245.77	1364807.78	Картометрический метод	2.50	—
184	623254.01	1364821.05	Картометрический метод	2.50	—
185	623262.49	1364833.37	Картометрический метод	2.50	—
186	623271.73	1364848.35	Картометрический метод	2.50	—
187	623280.52	1364861.20	Картометрический метод	2.50	—
188	623296.60	1364887.33	Картометрический метод	2.50	—
189	623306.80	1364903.25	Картометрический метод	2.50	—
190	623312.42	1364913.52	Картометрический метод	2.50	—
191	623319.45	1364924.76	Картометрический метод	2.50	—
192	623325.38	1364935.76	Картометрический метод	2.50	—
193	623329.50	1364945.22	Картометрический метод	2.50	—
194	623333.81	1364955.91	Картометрический метод	2.50	—
195	623337.44	1364965.41	Картометрический метод	2.50	—

ОПИСАНИЕ МЕСТОПОЛОЖЕНИЯ ГРАНИЦ
граница хутора Красный Очаг Новоминского сельского поселения Каневского района
(наименование объекта, местоположение границ которого описано)

Сведения о местоположении границ объекта

1	2	3	4	5	6
196	623341.43	1364977.50	Картометрический метод	2.50	—
197	623344.51	1364989.75	Картометрический метод	2.50	—
198	623346.61	1364999.25	Картометрический метод	2.50	—
199	623348.00	1365009.00	Картометрический метод	2.50	—
200	623349.47	1365019.58	Картометрический метод	2.50	—
201	623349.87	1365027.20	Картометрический метод	2.50	—
202	623349.45	1365035.28	Картометрический метод	2.50	—
203	623347.58	1365043.98	Картометрический метод	2.50	—
204	623346.51	1365054.20	Картометрический метод	2.50	—
205	623346.28	1365063.21	Картометрический метод	2.50	—
206	623347.41	1365069.53	Картометрический метод	2.50	—
207	623348.97	1365074.88	Картометрический метод	2.50	—
208	623351.26	1365079.35	Картометрический метод	2.50	—
209	623358.13	1365085.54	Картометрический метод	2.50	—
210	623368.30	1365090.70	Картометрический метод	2.50	—
211	623378.64	1365097.96	Картометрический метод	2.50	—
212	623382.60	1365100.98	Картометрический метод	2.50	—
213	623389.47	1365108.03	Картометрический метод	2.50	—
214	623397.05	1365116.51	Картометрический метод	2.50	—
215	623400.15	1365122.73	Картометрический метод	2.50	—
216	623403.02	1365131.06	Картометрический метод	2.50	—
217	623406.02	1365145.90	Картометрический метод	2.50	—
218	623407.87	1365154.20	Картометрический метод	2.50	—
219	623410.95	1365162.11	Картометрический метод	2.50	—
220	623414.82	1365173.55	Картометрический метод	2.50	—

ОПИСАНИЕ МЕСТОПОЛОЖЕНИЯ ГРАНИЦ
граница хутора Красный Очаг Новоминского сельского поселения Каневского района
(наименование объекта, местоположение границ которого описано)

Сведения о местоположении границ объекта

1	2	3	4	5	6
221	623418.74	1365181.73	Картометрический метод	2.50	—
222	623422.23	1365191.00	Картометрический метод	2.50	—
223	623425.01	1365199.67	Картометрический метод	2.50	—
224	623428.61	1365208.41	Картометрический метод	2.50	—
225	623436.76	1365225.84	Картометрический метод	2.50	—
226	623443.04	1365235.40	Картометрический метод	2.50	—
227	623451.26	1365247.49	Картометрический метод	2.50	—
228	623459.40	1365258.32	Картометрический метод	2.50	—
229	623461.73	1365262.10	Картометрический метод	2.50	—
230	623485.65	1365297.12	Картометрический метод	2.50	—
231	623494.86	1365306.99	Картометрический метод	2.50	—
232	623507.66	1365320.81	Картометрический метод	2.50	—
233	623518.22	1365332.75	Картометрический метод	2.50	—
234	623527.95	1365345.37	Картометрический метод	2.50	—
235	623537.78	1365361.27	Картометрический метод	2.50	—
236	623543.40	1365372.63	Картометрический метод	2.50	—
237	623547.26	1365385.02	Картометрический метод	2.50	—
238	623550.50	1365397.97	Картометрический метод	2.50	—
239	623550.90	1365399.64	Картометрический метод	2.50	—
240	623556.17	1365421.28	Картометрический метод	2.50	—
241	623559.89	1365441.41	Картометрический метод	2.50	—
242	623561.38	1365454.56	Картометрический метод	2.50	—
243	623561.18	1365470.75	Картометрический метод	2.50	—
244	623562.92	1365496.26	Картометрический метод	2.50	—
1	623564.72	1365510.14	Картометрический метод	2.50	—

ОПИСАНИЕ МЕСТОПОЛОЖЕНИЯ ГРАНИЦ**граница хутора Красный Очаг Новоминского сельского поселения Каневского района**

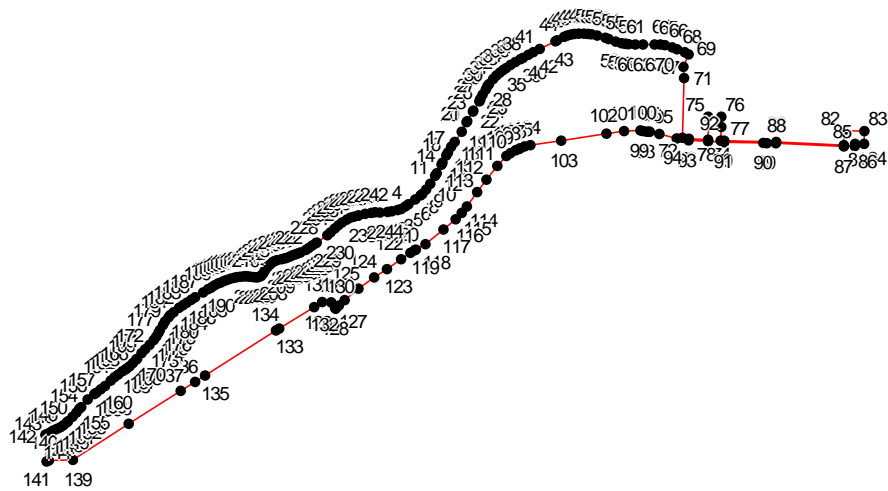
(наименование объекта, местоположение границ которого описано)

Сведения о местоположении границ объекта**3. Сведения о характерных точках части (частей) границы объекта**

Обозначение характерных точек части границы	Координаты, м		Метод определения координат характерной точки	Средняя квадратическая погрешность положения характерной точки (M_t), м	Описание обозначения точки на местности (при наличии)
	X	Y			
1	2	3	4	5	6
Часть № —					
—	—	—	—	—	—



ОПИСАНИЕ МЕСТОПОЛОЖЕНИЯ ГРАНИЦ
граница хутора Красный Очаг Новоминского сельского поселения Каневского района
(наименование объекта, местоположение границ которого описано)

План границ объекта



Масштаб 1: 25000

Используемые условные знаки и обозначения:

-  – граница объекта,
-  – характерная точка объекта.

ОПИСАНИЕ МЕСТОПОЛОЖЕНИЯ ГРАНИЦ

граница хутора Чапаев Новоминского сельского поселения Каневского района

(наименование объекта, местоположение границ которого описано (далее - объект))

ОПИСАНИЕ МЕСТОПОЛОЖЕНИЯ ГРАНИЦ
граница хутора Чапаев Новоминского сельского поселения Каневского района
(наименование объекта, местоположение границ которого описано)

№ п/п	Содержание	Номера листов
1	2	3
1	Сведения об объекте	3
2	Сведения о местоположении границ объекта	4
3	Сведения о местоположении измененных (уточненных) границ объекта	7
4	План границ	8

ОПИСАНИЕ МЕСТОПОЛОЖЕНИЯ ГРАНИЦ
граница хутора Чапаев Новоминского сельского поселения Каневского района
(наименование объекта, местоположение границ которого описано)

Сведения об объекте

№ п/п	Характеристики объекта	Описание характеристик
1	2	3
1	Местоположение объекта	Краснодарский край, р-н Каневской, х. Чапаев
2	Площадь объекта ± величина погрешности определения площади ($P \pm \Delta P$)	281648±— кв.м
3	Иные характеристики объекта	—

ОПИСАНИЕ МЕСТОПОЛОЖЕНИЯ ГРАНИЦ
граница хутора Чапаев Новоминского сельского поселения Каневского района
(наименование объекта, местоположение границ которого описано)

Сведения о местоположении границ объекта

1. Система координат МСК 23, зона 1

2. Сведения о характерных точках границ объекта

Обозначение характерных точек границ	Координаты, м		Метод определения координат характерной точки	Средняя квадратическая погрешность положения характерной точки (M _t), м	Описание обозначения точки на местности (при наличии)
	X	Y			
1	2	3	4	5	6
1	622606.23	1377673.32	Картометрический метод	2.50	—
2	622579.33	1377684.26	Картометрический метод	2.50	—
3	622545.49	1377670.02	Картометрический метод	2.50	—
4	622465.22	1377639.69	Картометрический метод	2.50	—
5	622353.43	1377625.23	Картометрический метод	2.50	—
6	622312.01	1377630.94	Картометрический метод	2.50	—
7	622271.81	1377642.30	Картометрический метод	2.50	—
8	622238.17	1377657.56	Картометрический метод	2.50	—
9	622209.24	1377689.53	Картометрический метод	2.50	—
10	622209.21	1377688.77	Картометрический метод	2.50	—
11	622144.59	1377392.93	Картометрический метод	2.50	—
12	622237.50	1377361.11	Картометрический метод	2.50	—
13	622312.83	1377334.17	Картометрический метод	2.50	—
14	622316.12	1377313.17	Картометрический метод	2.50	—
15	622319.53	1377316.43	Картометрический метод	2.50	—
16	622321.30	1377314.58	Картометрический метод	2.50	—
17	622316.61	1377310.05	Картометрический метод	2.50	—
18	622338.63	1377169.49	Картометрический метод	2.50	—
19	622339.08	1377166.00	Картометрический метод	2.50	—
20	623075.25	1377821.52	Картометрический метод	2.50	—

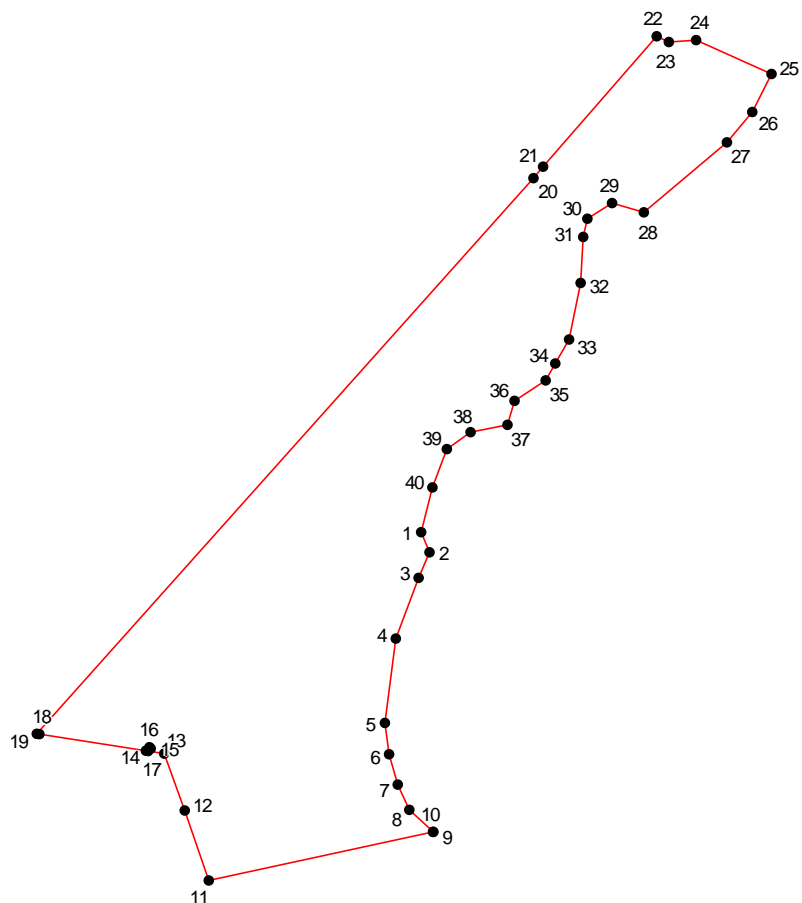
ОПИСАНИЕ МЕСТОПОЛОЖЕНИЯ ГРАНИЦ
граница хутора Чапаев Новоминского сельского поселения Каневского района
(наименование объекта, местоположение границ которого описано)

Сведения о местоположении границ объекта

1	2	3	4	5	6
21	623090.48	1377834.09	Картометрический метод	2.50	—
22	623263.27	1377984.15	Картометрический метод	2.50	—
23	623255.67	1378000.26	Картометрический метод	2.50	—
24	623258.03	1378035.89	Картометрический метод	2.50	—
25	623213.01	1378135.41	Картометрический метод	2.50	—
26	623162.95	1378109.98	Картометрический метод	2.50	—
27	623122.55	1378076.72	Картометрический метод	2.50	—
28	623029.72	1377967.14	Картометрический метод	2.50	—
29	623042.12	1377924.95	Картометрический метод	2.50	—
30	623021.45	1377892.69	Картометрический метод	2.50	—
31	622997.48	1377886.90	Картометрический метод	2.50	—
32	622936.32	1377883.59	Картометрический метод	2.50	—
33	622861.44	1377868.33	Картометрический метод	2.50	—
34	622829.82	1377850.28	Картометрический метод	2.50	—
35	622807.23	1377837.39	Картометрический метод	2.50	—
36	622780.02	1377796.43	Картометрический метод	2.50	—
37	622748.50	1377787.33	Картометрический метод	2.50	—
38	622738.48	1377738.23	Картометрический метод	2.50	—
39	622716.00	1377707.29	Картометрический метод	2.50	—
40	622665.58	1377688.26	Картометрический метод	2.50	—
1	622606.23	1377673.32	Картометрический метод	2.50	—

ОПИСАНИЕ МЕСТОПОЛОЖЕНИЯ ГРАНИЦ
граница хутора Чапаев Новоминского сельского поселения Каневского района
(наименование объекта, местоположение границ которого описано)

План границ объекта



Масштаб 1: 10000

Используемые условные знаки и обозначения:

- — граница объекта,
- — характерная точка объекта.